







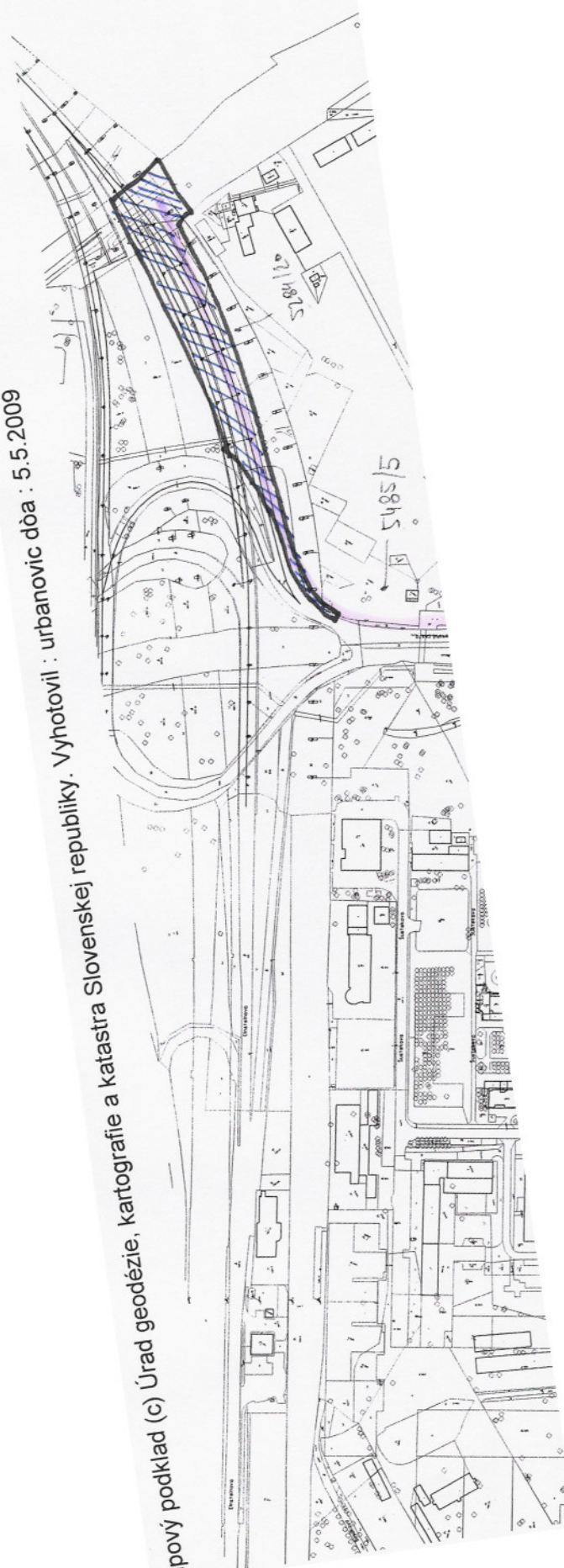
LEGENDA

-  - ZAMERANIE POLOHOVIS + VÝŠKOPIS + INĚ. SIETE
-  - PRIEČNY REZ
-  - ŽELEŇÁ TRASA - DOLNOŽEMSKA
-  - ŽELEŇÁ TRASA - RUSOVSKA
-  - ŽELEŇÁ TRASA - KUTLÍKOVA
-  - ŽELEŇÁ TRASA - KOPEĽIANSKA

Príloha č.1

Príloha č. 1

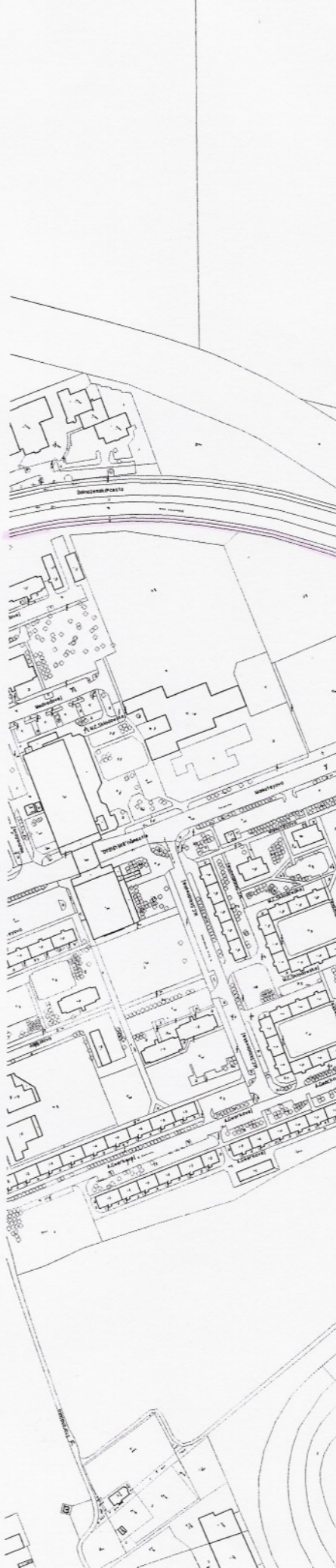
apový podklad (c) Úrad geodézie, kartografie a katastra Slovenskej republiky. Vytvoril : urbanovic dda : 5.5.2009



Mapový podklad (c) Úrad geodézie, kartografie a katastra Slovenskej republiky. Vyhotožil : urbanovic dòa : 5.5.2009

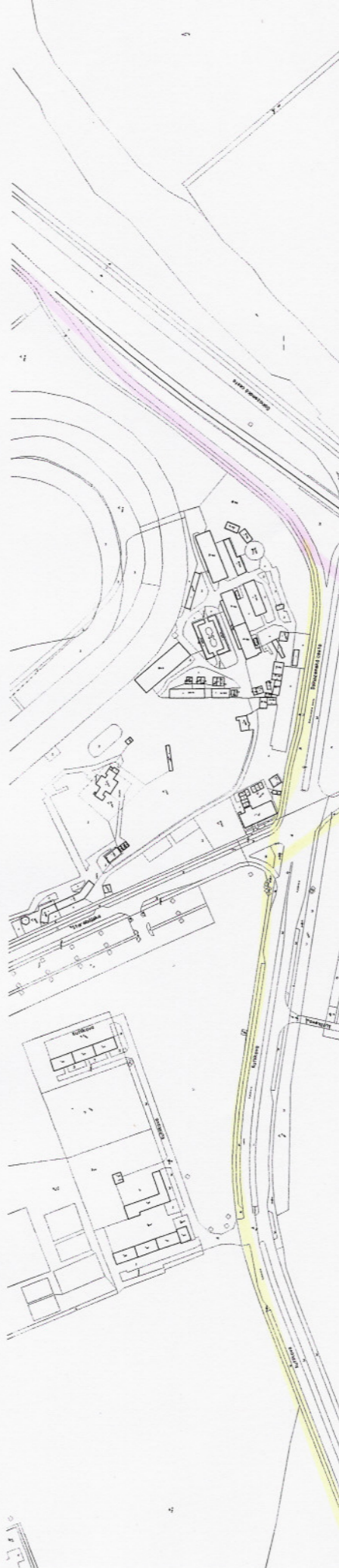


apový podklad (c) Úrad geodézie, kartografie a katastra Slovenskej republiky. Vyhotožil : urbanovic dòa : 5.5.2009

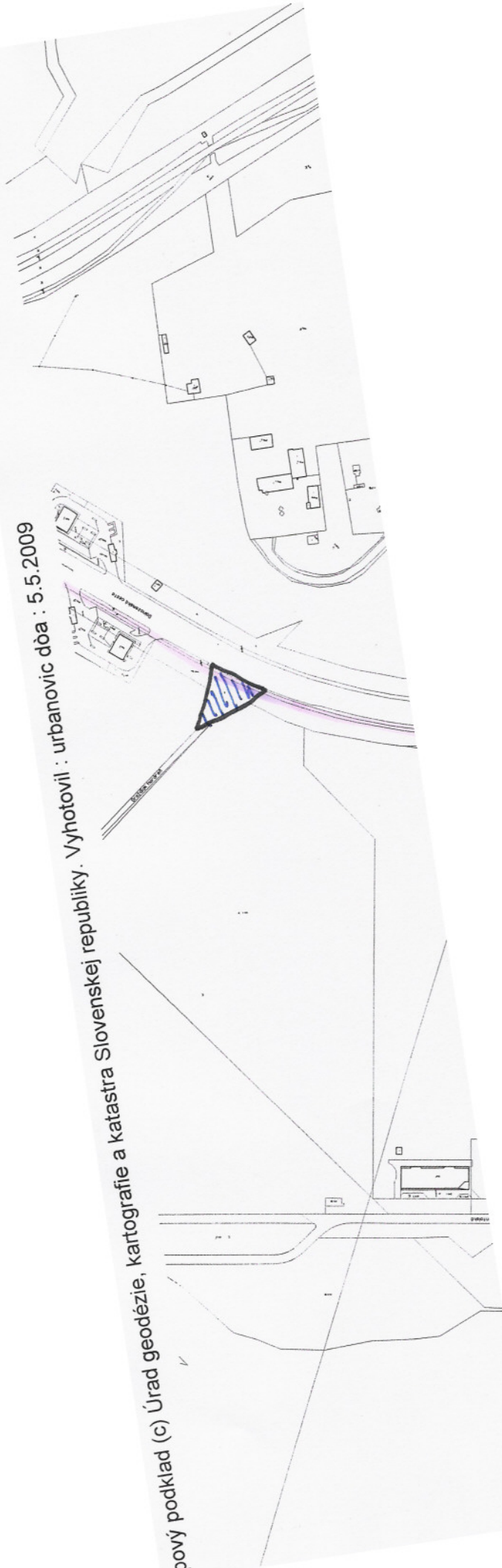


D

apový podklad (c) Úrad geodézie, kartografie a katastra Slovenskej republiky. Vyhotožil : urbanovic dòa : 5.5.2009

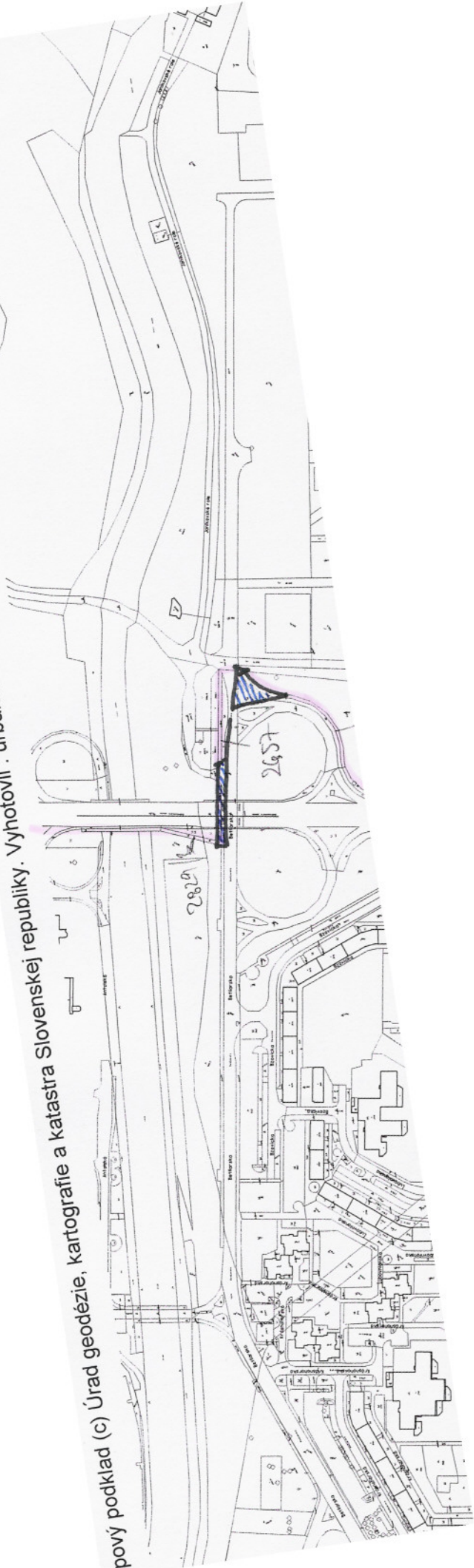


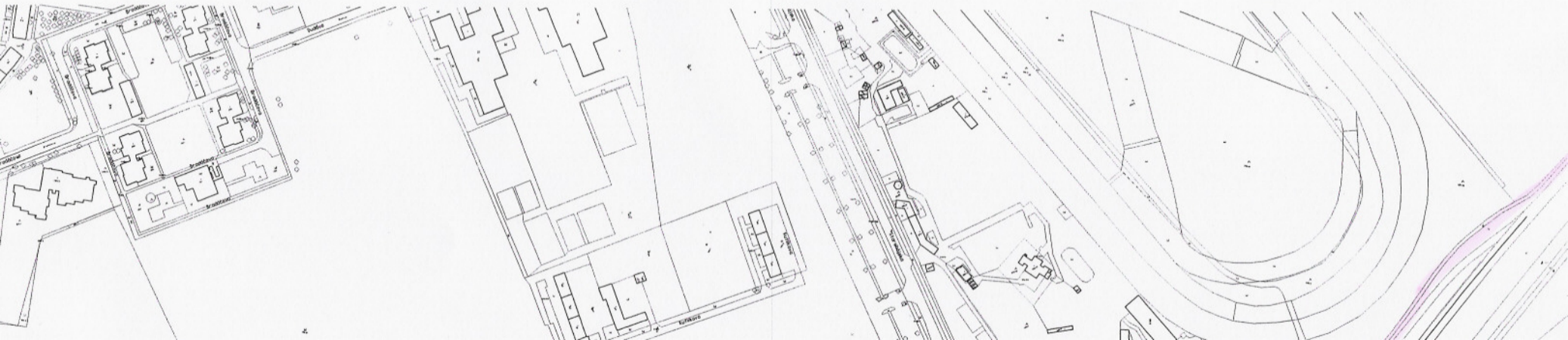
apový podklad (c) Úrad geodézie, kartografie a katastra Slovenskej republiky. Vyhotovil : urbanovic dòa : 5.5.2009



I

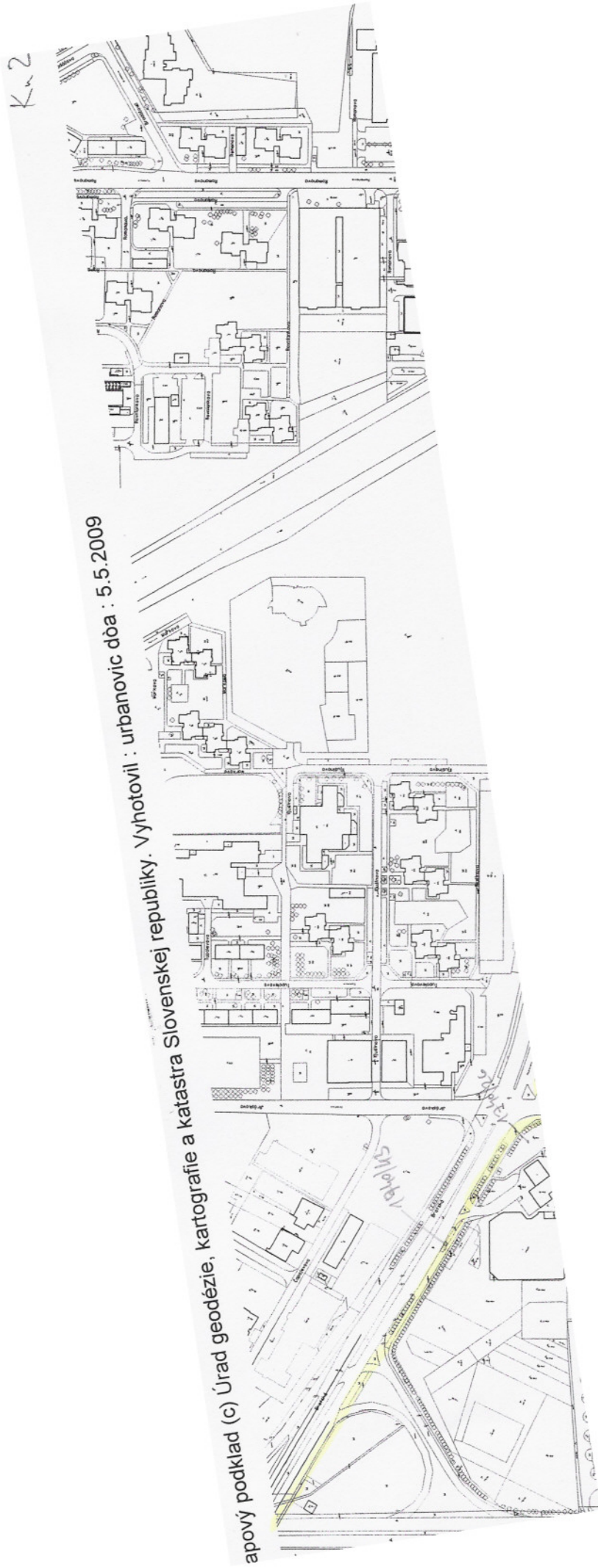
apový podklad (c) Úrad geodézie, kartografie a katastra Slovenskej republiky. Vytvořil : urbanovic dda : 5.5.2009



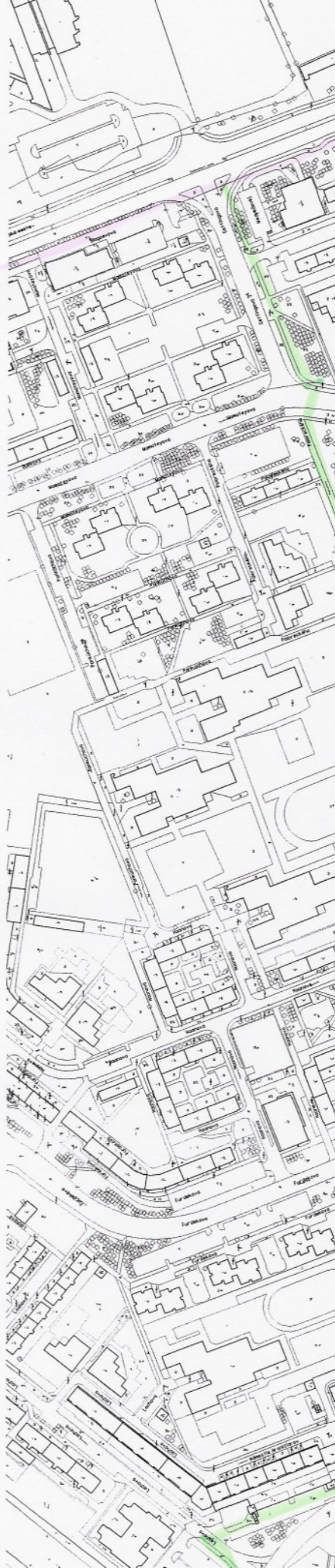


K 2

apový podklad (c) Úrad geodézie, kartografie a katastra Slovenskej republiky. Vyhotožil : urbanovic dda : 5.5.2009



21
Územný podklad (c) Úrad geodézie, kartografie a katastra Slovenskej republiky. Vytvorené dňa : 5.5.2009



2

ipový podklad (c) Úrad geodézie, kartografie a katastra Slovenskej republiky. Vyhotožil : urbanovic dda : 5.5.2009





