

PREHLBUJÚCA ŠTÚDIA

BRATISLAVA, PETRŽALKA ČASŤ LOKALITY "KAPITULSKÉ POLIA"










KOMPLEXNÝ URBANISTICKÝ NÁVRH

06

LEGENDA:

-  HRANICA POZEMKU
-  ŠTÁTNA HRANICA
-  RAKÚSKA REPUBLIKA
-  HISTORICKÁ TRASA ŽELEZNICE
-  OCHRANNÉ PÁSMA REZERVY PRE OBNOVENIE PAMÄTIHODNOSTI - TRASY ŽELEZNICE
-  OCHRANNÉ PÁSMA VŠETKÝCH DRUHOV
-  PARKY A OCHRANNÁ ZELEŇ - NÁVRH U.P.
-  HRANICA URBANISTICKÝCH OBVODOV
-  SPEVNENÉ PLOCHY - CESTNA KOMUNIKÁCIA
-  BHZ: BYTOVÁ ZÓNA S HUSTOU ZÁSTAVBOU
-  BSZ: BYTOVÁ ZÓNA SO STREDNOU HUSTOTOU ZÁSTAVBY
-  BNZ: BYTOVÁ ZÓNA S NÍZKOU HUSTOTOU ZÁSTAVBY
-  ADMINISTRATÍVNA ZÓNA
-  OBJEKTY VEREJNÝCH SLUŽIEB
-  ÚZEMIA PRÍRODNEHO PROSTREDIA
-  ÚZEMIA MESTSKEJ ZELENĚ
-  ÚZEMIA NÁVRHOVANÝCH ZELENÝCH PLÔCH

-  ÚZEMIA VODNÝCH PLÔCH
-  ŠPORT, TELOVÝCHOVA A VOLNÝ ČAS
-  ZÓNA OBČIANSKEJ VYBAVENOSTI
-  SPEVNENÉ PLOCHY - CHODNÍK
-  STROMORADIE - EXISTUJÚCE
-  STROMORADIE - NÁVRH
-  NÁVRH MOŽNÉHO ROZŠÍRENIA ZÁSTAVBY
-  CYKLOTRASY - NÁVRH
-  2-3-5-4-6 PODLAŽNOSŤ

POZNÁMKA:

ŠPECIFIKÁCIA KAPACÍT VIŠ TEXTOVÁ ČASŤ

