

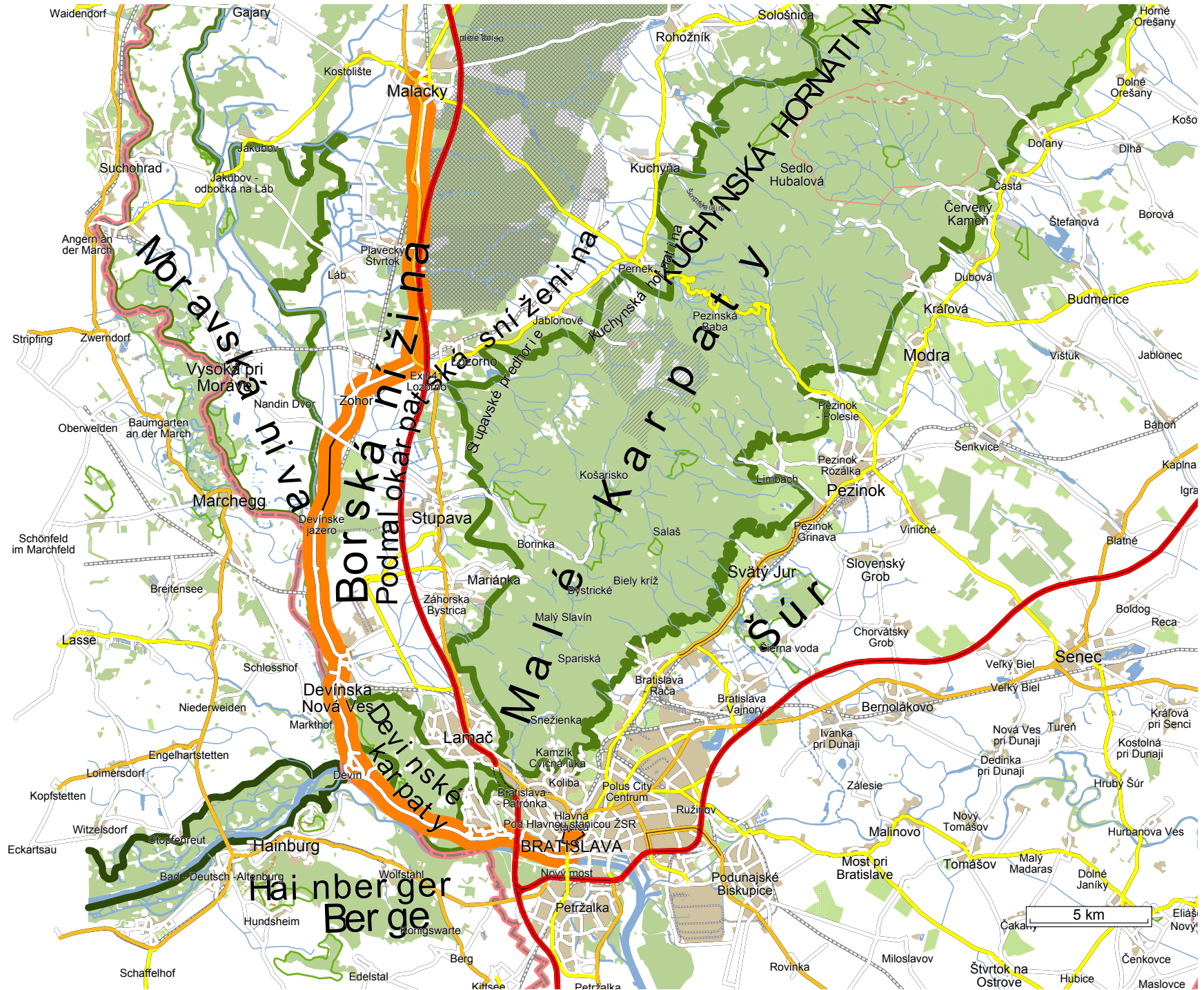


tour de intelekt  
2014

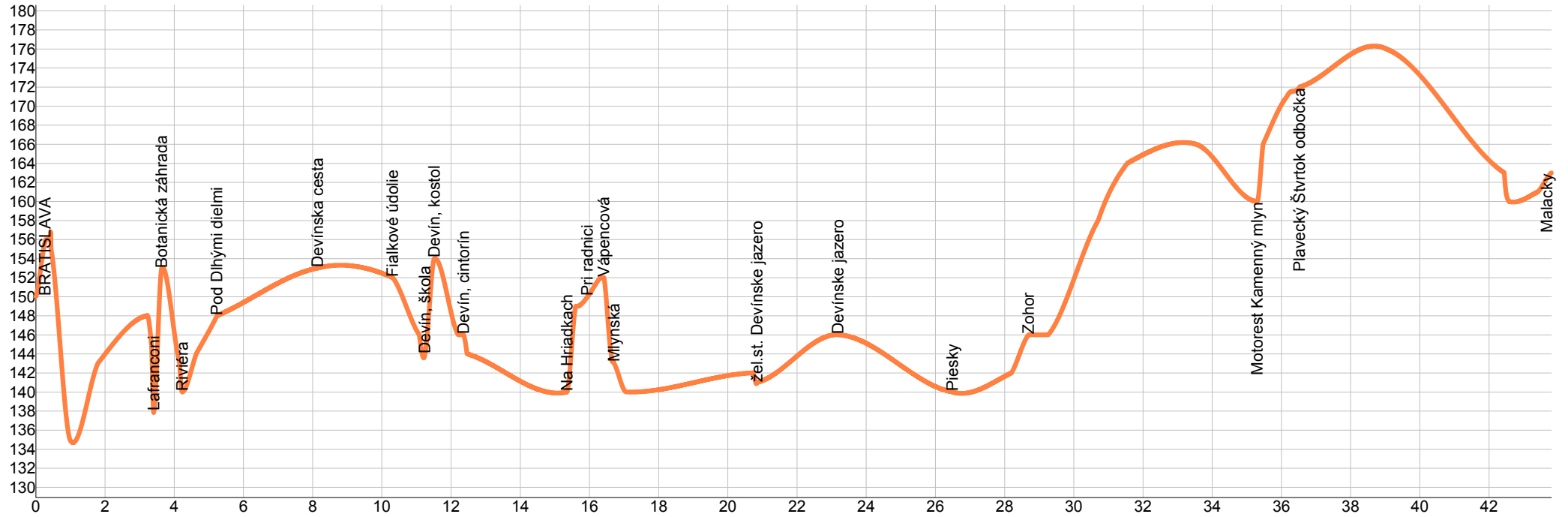
BRATISLAVA  
ČESKÉ BUDĚJOVICE  
PRAHA

15.7. - 29.7.2014

# BRATISLAVA - Malacky\_01



# BRATISLAVA - Malacky\_01



## BRATISLAVA - Malacky\_01

[km]	Název <i>Délka úseku [km]</i>	Výška [m n.m.] <i>Druh</i>	Šířka [°] <i>Pěší značení</i>	Délka [°] <i>Cykloznačení</i>
0	📍 BRATISLAVA <i>0.283</i>	150 <i>Silnice I. třídy</i>	48°8'52" N <i>Doporučená cyklo</i>	17°6'25" E
0.3	📍 (20203910) <i>0.151</i>	156 <i>Silnice I. třídy</i>	48°8'46" N <i>Doporučená cyklo</i>	17°6'15" E
0.4	📍 (20203909) <i>0.546</i>	155 <i>Silnice I. třídy</i>	48°8'41" N <i>Doporučená cyklo</i>	17°6'14" E
1	📍 (z "Silnice I. třídy" na "Silnice III.třídy/MK") <i>0.809</i>	135 <i>Silnice III.třídy/MK</i>	48°8'23" N	17°6'16" E
1.8	📍 (20203886) <i>1.416</i>	143 <i>Silnice III.třídy/MK</i>	48°8'26" N	17°5'37" E
3.2	📍 (20203887) <i>0.135</i>	148 <i>Silnice III.třídy/MK</i>	48°8'46" N	17°4'36" E
3.3	📍 (20203576) <i>0.07</i>	145 <i>Silnice III.třídy/MK</i>	48°8'49" N	17°4'33" E
3.4	🏰 Lafranconi <i>0.223</i>	138 <i>Silnice III.třídy/MK</i>	48°8'51" N	17°4'31" E
3.6	🏰 Botanická záhrada <i>0.52</i>	153 <i>Silnice III.třídy/MK</i>	48°8'53" N <i>Doporučená cyklo</i>	17°4'20" E
4.2	📍 (20203573) <i>0.082</i>	143 <i>Silnice III.třídy/MK</i>	48°8'54" N <i>Doporučená cyklo</i>	17°3'54" E
4.2	🇸🇰 Riviéra <i>0.399</i>	140 <i>Silnice III.třídy/MK</i>	48°8'54" N <i>Doporučená cyklo</i>	17°3'51" E
4.6	📍 (začátek "Červená cyklo") <i>0.6</i>	144 <i>Silnice III.třídy/MK</i>	48°8'49" N <i>Červená cyklo</i>	17°3'33" E
5.2	📍 Pod Dlhými dielmi <i>2.91</i>	148 <i>Silnice III.třídy/MK</i>	48°8'49" N <i>Červená cyklo</i>	17°3'4" E
8.1	🇸🇰 Devínska cesta <i>2.168</i>	153 <i>Silnice III.třídy/MK</i>	48°9'16" N <i>Červená cyklo</i>	17°1'11" E
10.3	📍 Fialkové údolie <i>0.765</i>	152 <i>Silnice III.třídy/MK</i>	48°9'56" N <i>Červená cyklo</i>	16°59'49" E
11.1	📍 (20200391) <i>0.167</i>	146 <i>Silnice III.třídy/MK</i>	48°10'12" N <i>Červená cyklo</i>	16°59'21" E
11.2	📍 Devín, škola <i>0.27</i>	144 <i>Silnice III.třídy/MK</i>	48°10'13" N <i>Doporučená cyklo</i>	16°59'14" E
11.5	🏰 Devín, kostol <i>0.687</i>	154 <i>Silnice III.třídy/MK</i>	48°10'24" N	16°59'12" E
12.2	📍 (začátek "Modrá pěší") <i>0.161</i>	146 <i>Silnice III.třídy/MK</i>	48°10'42" N	16°58'52" E <i>Modrá pěší</i>
12.4	📍 Devín, cintorín <i>0.096</i>	146 <i>Silnice III.třídy/MK</i>	48°10'47" N <i>Doporučená cyklo</i>	16°58'49" E

## BRATISLAVA - Malacky\_01

[km]	Název <i>Délka úseku [km]</i>	Výška [m n.m.] <i>Druh</i>	Šířka [°] <i>Pěší značení</i>	Délka [°] <i>Cykloznačení</i>
12.5	☞ (20203525) 2.894	144 <i>Silnice III.třídy/MK</i>	48°10'50" N <i>Doporučená cyklo</i>	16°58'47" E
15.4	☞ Na Hriadkach 0.245	140 <i>Silnice III.třídy/MK</i>	48°12'19" N <i>Doporučená cyklo</i>	16°58'13" E
15.6	☞ (začátek "Modrá pěší") 0.08	149 <i>Silnice III.třídy/MK</i>	48°12'25" N <i>Doporučená cyklo</i>	16°58'20" E <i>Modrá pěší</i>
15.7	☞ Devínska Nová Ves 0.26	149 <i>Silnice III.třídy/MK</i>	48°12'28" N <i>Modrá cyklo</i>	16°58'21" E <i>Modrá pěší</i>
15.9	☞ Pri radnici 0.393	150 <i>Silnice III.třídy/MK</i>	48°12'36" N <i>Zelená cyklo</i>	16°58'23" E
16.3	☞ (20203520) 0.087	152 <i>Silnice III.třídy/MK</i>	48°12'49" N <i>Zelená cyklo</i>	16°58'25" E
16.4	☞ Vápencová 0.207	152 <i>Silnice III.třídy/MK</i>	48°12'52" N <i>Doporučená cyklo</i>	16°58'26" E
16.6	☞ (20203485) 0.082	144 <i>Silnice III.třídy/MK</i>	48°12'59" N <i>Doporučená cyklo</i>	16°58'27" E
16.7	☞ Mlynská 0.345	143 <i>Silnice III.třídy/MK</i>	48°13'1" N <i>Doporučená cyklo</i>	16°58'28" E
17.1	☞ Za Mlákou 3.671	140 <i>Silnice III.třídy/MK</i>	48°13'7" N <i>Červená cyklo</i>	16°58'14" E
20.7	☞ (20203484) 0.121	142 <i>Silnice III.třídy/MK</i>	48°15'1" N <i>Červená cyklo</i>	16°57'34" E
20.8	☞ žel.st. Devínske jazero 2.338	141 <i>Silnice III.třídy/MK</i>	48°15'5" N <i>Červená cyklo</i>	16°57'34" E
23.2	☞ Devínske jazero 3.309	146 <i>Vozová/chodník</i>	48°16'19" N <i>Červená cyklo</i>	16°57'48" E
26.5	☞ Piesky 1.706	140 <i>Silnice III.třídy/MK</i>	48°18'2" N <i>Červená cyklo</i>	16°58'18" E
28.2	☞ (20201037) 0.494	142 <i>Silnice III.třídy/MK</i>	48°18'48" N <i>Červená cyklo</i>	16°58'57" E
28.7	☞ Zohor 0.566	146 <i>Silnice III.třídy/MK</i>	48°19'4" N <i>Červená cyklo</i>	16°58'60" E
29.3	☞ (20201046) 1.443	146 <i>Silnice III.třídy/MK</i>	48°19'15" N <i>Červená cyklo</i>	16°59'21" E
30.7	☞ (20201060) 0.843	158 <i>Silnice III.třídy/MK</i>	48°19'33" N <i>Červená cyklo</i>	17°0'26" E
31.5	☞ (z "Silnice III.třídy/MK" na "Silnice I. třídy") 1.986	164 <i>Silnice I. třídy</i>	48°19'46" N	17°1'2" E
33.5	☞ (20201317) 1.769	166 <i>Silnice I. třídy</i>	48°20'49" N	17°1'9" E

## BRATISLAVA - Malacky\_01

[km]	Název <i>Délka úseku [km]</i>	Výška [m n.m.] <i>Druh</i>	Šířka [°] <i>Pěší značení</i>	Délka [°] <i>Cykloznačení</i>
35.3	▲ Motorest Kamenný mlyn <i>0.168</i>	160 <i>Silnice I. třídy</i>	48°21'45" N	17°1'0" E
35.5	⚡ (20201224) <i>0.69</i>	166 <i>Silnice I. třídy</i>	48°21'50" N	17°0'59" E
36.2	⚡ (20201088) <i>0.364</i>	171 <i>Silnice I. třídy</i>	48°22'12" N	17°1'2" E
36.5	⚡ Plavecký Štvrtok odbočka <i>2.502</i>	172 <i>Silnice I. třídy</i>	48°22'24" N	17°1'4" E
39	⚡ (z "Silnice I. třídy" na "Silnice III.třídy/MK") <i>3.416</i>	176 <i>Silnice III.třídy/MK</i>	48°23'45" N	17°1'9" E
42.4	⚡ (22002999) <i>0.13</i>	163 <i>Silnice III.třídy/MK</i>	48°25'34" N	17°1'21" E
42.6	⚡ (z "Silnice III.třídy/MK" na "Silnice I. třídy") <i>0.841</i>	160 <i>Silnice I. třídy</i>	48°25'36" N	17°1'15" E
43.4	⚡ (22002996) <i>0.395</i>	161 <i>Silnice I. třídy</i>	48°26'1" N	17°1'3" E
43.8	📍 Malacky	163	48°26'13" N	17°1'6" E

## BRATISLAVA - Malacky\_01

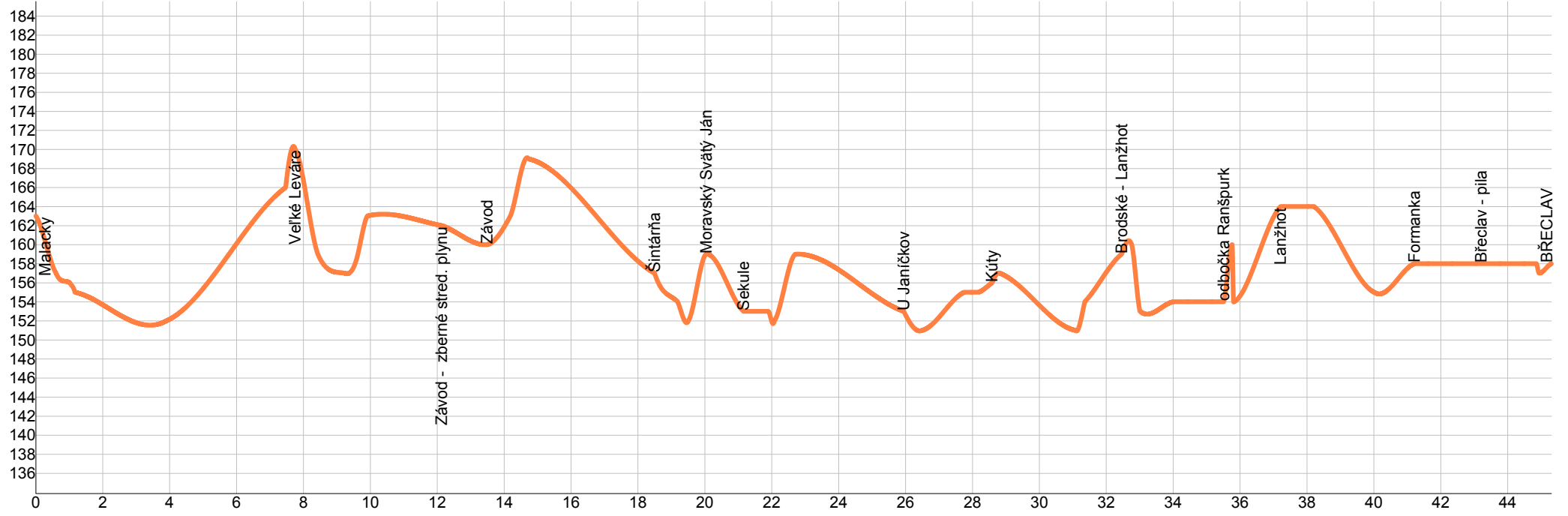
<b>Délka trasy</b>	43.8 km
<b>Celkový čas</b>	2:51
<b>Úseky cesty typu "Vozová/chodník"</b>	3.31 km (8 %), 0:11
<b>Úseky cesty typu "Silnice III.třídy/MK"</b>	30.8 km (70 %), 1:59
<b>Úseky cesty typu "Silnice I. třídy"</b>	9.69 km (22 %), 0:40
<b>Stoupání v úsecích</b>	25.25 km (58 %), 1:47
<b>Klesání v úsecích</b>	17.54 km (40 %), 0:59
<b>Maximální výška</b>	176 m n.m. ("(22003001)")
<b>Minimální výška</b>	135 m n.m. ("(20203880)")
<b>Převýšení</b>	41 m
<b>Celkem nastoupáno výškových metrů</b>	121 m (sklon 0.5 %)
<b>Celkem sjeto výškových metrů</b>	108 m (sklon 0.6 %)
<b>Maximální sklon do kopce</b>	6.7 % (v úseku 223 m, Lafranconi -> Botanická zahrada)
<b>Maximální sklon z kopce</b>	10 % (v úseku 70 m, (20203576) -> Lafranconi)

# Malacky - BŘECLAV\_02





# Malacky - BŘECLAV\_02



## Malacky - BŘECLAV\_02

[km]	Název Délka úseku [km]	Výška [m n.m.] Druh	Šířka [°] Pěší značení	Délka [°] Cykloznačení
0	📍 Malacky 0.6	163 Silnice I. třídy	48°26'13" N Modrá cyklo	17°1'6" E
0.6	📍 Malacky Domček 0.409	157 Silnice I. třídy	48°26'25" N	17°0'44" E
1	📍 (22002993) 0.156	156 Silnice I. třídy	48°26'39" N	17°0'42" E
1.2	📍 (22002990) 2.732	155 Silnice I. třídy	48°26'44" N	17°0'41" E
3.9	📍 (22003345) 3.566	152 Silnice I. třídy	48°28'12" N	17°0'43" E
7.5	📍 (22003342) 0.289	166 Silnice I. třídy	48°30'2" N	17°0'10" E
7.8	📍 Velké Leváre 0.674	170 Silnice III.třídy/MK	48°30'11" N Červená cyklo	17°0'5" E Červená pěší
8.4	📍 (22003337) 0.802	159 Silnice III.třídy/MK	48°30'23" N Červená cyklo	17°0'32" E Červená pěší
9.2	📍 (22003334) 0.311	157 Silnice III.třídy/MK	48°30'39" N Červená cyklo	17°1'3" E Červená pěší
9.5	📍 (22003333) 0.367	158 Silnice III.třídy/MK	48°30'47" N Červená cyklo	17°1'4" E Červená pěší
9.9	📍 (22003332) 2.219	163 Silnice III.třídy/MK	48°30'55" N Červená cyklo	17°1'15" E Červená pěší
12.1	📍 Závod - zberné stred. plynu 1.363	162 Silnice III.třídy/MK	48°31'57" N Červená cyklo	17°2'3" E Červená pěší
13.5	📍 Závod 0.693	160 Silnice III.třídy/MK	48°32'38" N Doporučená cyklo	17°2'1" E
14.2	📍 (22003317) 0.548	163 Silnice III.třídy/MK	48°32'58" N Doporučená cyklo	17°1'45" E
14.7	📍 (22003314) 3.763	169 Silnice III.třídy/MK	48°33'14" N Doporučená cyklo	17°1'33" E
18.5	📍 Šintářna 0.689	157 Silnice III.třídy/MK	48°34'53" N Doporučená cyklo	17°0'13" E
19.2	📍 (22003312) 0.322	154 Silnice III.třídy/MK	48°35'8" N Doporučená cyklo	16°59'48" E
19.5	📍 (22003310) 0.538	152 Silnice III.třídy/MK	48°35'15" N Doporučená cyklo	16°59'41" E
20	📍 Moravský Svätý Ján 1.116	159 Silnice III.třídy/MK	48°35'24" N Zelená cyklo	17°0'3" E
21.2	📍 Sekule 0.739	153 Silnice III.třídy/MK	48°35'60" N	17°0'7" E

## Malacky - BŘECLAV\_02

[km]	Název <i>Délka úseku [km]</i>	Výška [m n.m.] <i>Druh</i>	Šířka [°] <i>Pěší značení</i>	Délka [°] <i>Cykloznačení</i>
21.9	🚰 (22003303) 0.178	153 <i>Silnice III.třídy/MK</i>	48°36'21" N	16°59'50" E
22.1	🚰 (z "Silnice III.třídy/MK" na "Silnice I. třídy") 0.639	152 <i>Silnice I. třídy</i>	48°36'26" N	16°59'45" E
22.7	🚰 (22003298) 3.228	159 <i>Silnice I. třídy</i>	48°36'46" N	16°59'33" E
25.9	🚰 U Janíčkov 0.548	153 <i>Silnice I. třídy</i>	48°38'20" N	17°0'3" E
26.5	🚰 (22002008) 1.261	151 <i>Silnice I. třídy</i>	48°38'34" N	17°0'20" E
27.7	🚰 (22002009) 0.429	155 <i>Silnice I. třídy</i>	48°39'9" N	17°0'49" E
28.2	🚰 (začátek "Zelená cyklo") 0.404	155 <i>Silnice I. třídy</i>	48°39'20" N	17°0'59" E
28.6	📍 Kúty 0.152	156 <i>Silnice I. třídy</i>	48°39'29" N	17°1'13" E
28.7	🚰 (z "Silnice I. třídy" na "Silnice II. třídy") 0.079	157 <i>Silnice II. třídy</i>	48°39'33" N	17°1'8" E
28.8	🚰 (22002010) 2.54	157 <i>Silnice II. třídy</i>	48°39'35" N	17°1'5" E
31.4	🚰 (22002001) 1.103	154 <i>Silnice II. třídy</i>	48°40'41" N	16°59'53" E
32.5	🚰 Brodské - Lanžhot 0.3	159 <i>Silnice II. třídy</i>	48°41'11" N	16°59'23" E
32.8	📍 Pri colnici 0.25	160 <i>Silnice II. třídy</i>	48°41'14" N	16°59'21" E
33	🚰 (konec "Trasa cyklo") 1	153 <i>Silnice II. třídy</i>	48°41'22" N	16°59'16" E
34	🚰 (22000599) 1.5	154 <i>Silnice II. třídy</i>	48°41'50" N	16°58'57" E
35.5	📍 odbočka Ranšpurk 0.253	154 <i>Silnice II. třídy</i>	48°42'34" N	16°58'27" E
35.8	📍 Pri Lanžhote 2 0.047	160 <i>Silnice II. třídy</i>	48°42'44" N	16°58'22" E
35.8	🚰 (22000571) 1.4	154 <i>Silnice II. třídy</i>	48°42'46" N	16°58'22" E
37.2	📍 Lanžhot 1	164 <i>Silnice II. třídy</i>	48°43'25" N	16°58'2" E
38.2	🚰 (22000926) 1.8	164 <i>Silnice II. třídy</i>	48°43'55" N	16°57'42" E

## Malacky - BŘECLAV\_02

[km]	Název <i>Délka úseku [km]</i>	Výška [m n.m.] <i>Druh</i>	Šířka [°] <i>Pěší značení</i>	Délka [°] <i>Cykloznačení</i>
40	🚰 (22000552) 1.2	155 <i>Silnice II. třídy</i>	48°44'25" N	16°56'21" E
41.2	🚰 Formanka 2	158 <i>Silnice II. třídy</i>	48°44'44" N	16°55'34" E
43.2	🚰 + Břeclav - pila 0.641	158 <i>Silnice II. třídy</i>	48°44'58" N	16°53'58" E <i>Zelená pěší</i>
43.8	🚰 (začátek "Doporučená cyklo") 0.159	158 <i>Silnice II. třídy</i>	48°45'3" N <i>Doporučená cyklo</i>	16°53'29" E <i>Zelená pěší</i>
44	🚰 (22000328) 0.2	158 <i>Silnice II. třídy</i>	48°45'6" N <i>Doporučená cyklo</i>	16°53'24" E <i>Zelená pěší</i>
44.2	🚰 (konec "Zelená pěší") 0.31	158 <i>Silnice II. třídy</i>	48°45'11" N <i>Doporučená cyklo</i>	16°53'27" E
44.5	🚰 (22000342) 0.34	158 <i>Silnice II. třídy</i>	48°45'20" N <i>Doporučená cyklo</i>	16°53'23" E
44.9	🚰 (začátek "Zelená pěší") 0.08	158 <i>Silnice II. třídy</i>	48°45'27" N <i>Doporučená cyklo</i>	16°53'13" E <i>Zelená pěší</i>
44.9	🚰 (22000343) 0.37	157 <i>Silnice II. třídy</i>	48°45'28" N <i>Doporučená cyklo</i>	16°53'6" E <i>Zelená pěší</i>
45.3	📍 BŘECLAV	158	48°45'36" N	16°52'51" E

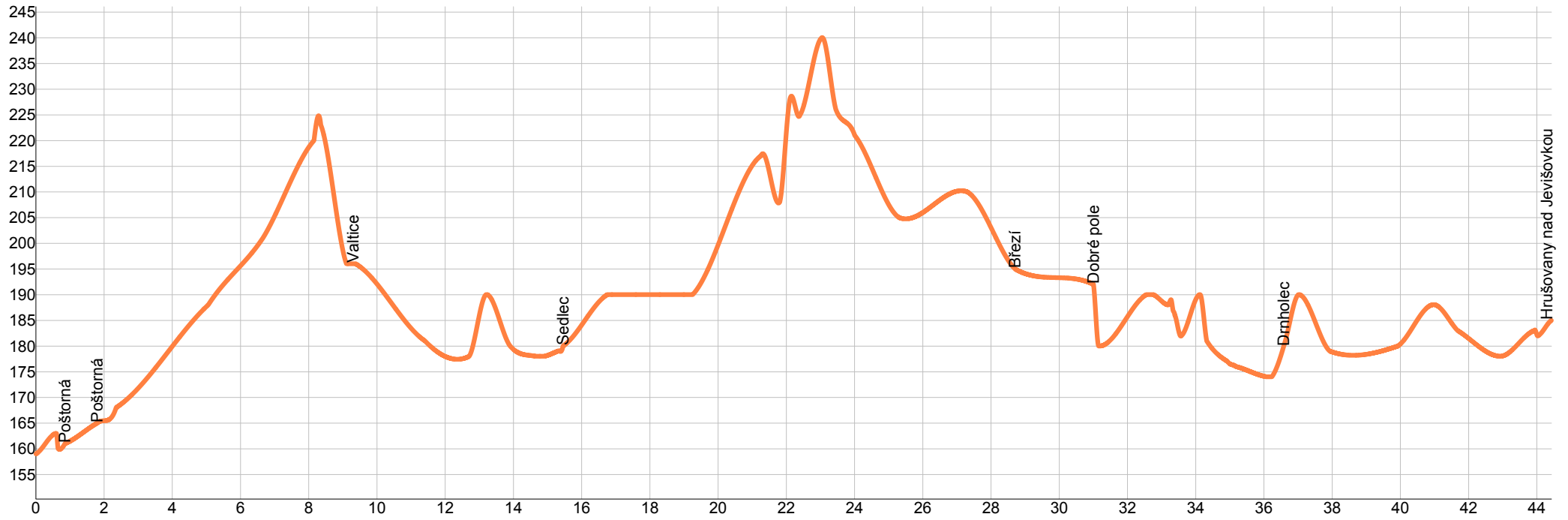
## Malacky - BŘECLAV\_02

<b>Délka trasy</b>	45.31 km
<b>Celkový čas</b>	2:45
<b>Úseky cesty typu "Silnice III.třídy/MK"</b>	14.32 km (32 %), 0:51
<b>Úseky cesty typu "Silnice II. třídy"</b>	16.57 km (37 %), 1:01
<b>Úseky cesty typu "Silnice I. třídy"</b>	14.41 km (32 %), 0:52
<b>Stoupání v úsecích</b>	14.67 km (32 %), 0:59
<b>Klesání v úsecích</b>	23.24 km (51 %), 1:20
<b>Maximální výška</b>	170 m n.m. ("Velké Leváre")
<b>Minimální výška</b>	151 m n.m. ("v úseku (22002001) -> (22002010)")
<b>Převýšení</b>	19 m
<b>Celkem nastoupáno výškových metrů</b>	83 m (sklon 0.6 %)
<b>Celkem sjeto výškových metrů</b>	88 m (sklon 0.4 %)
<b>Maximální sklon do kopce</b>	2.4 % (v úseku 253 m, odbočka Ranšpurk -> Pri Lanžhote 2)
<b>Maximální sklon z kopce</b>	12.8 % (v úseku 47 m, Pri Lanžhote 2 -> (22000571))

# Poštorná - Hrušovany nad Jevišovkou\_03



# Pošťorná - Hrušovany nad Jevišovkou\_03



## Poštorná - Hrušovany nad Jevišovkou\_03

[km]	Název <i>Délka úseku [km]</i>	Výška [m n.m.] <i>Druh</i>	Šířka [°] <i>Pěší značení</i>	Délka [°] <i>Cykloznačení</i>
0	📍 (16800742) 0.597	159 <i>Silnice I. třídy</i>	48°45'23" N <i>Stezka cyklo</i>	16°52'30" E
0.6	📍 (začátek "Trasa cyklo") 0.053	163 <i>Silnice I. třídy</i>	48°45'13" N <i>Trasa cyklo</i>	16°52'10" E
0.6	📍 (16800675) 0.2	160 <i>Silnice I. třídy</i>	48°45'12" N <i>Trasa cyklo</i>	16°52'7" E
0.9	📍 Poštorná 0.946	161 <i>Silnice III.třídy/MK</i>	48°45'9" N <i>Trasa cyklo</i>	16°51'59" E
1.8	📍 Poštorná 0.554	165 <i>Silnice III.třídy/MK</i>	48°45'4" N <i>Trasa cyklo</i>	16°51'11" E
2.3	📍 (z "Silnice III.třídy/MK" na "Silnice I. třídy") 2.7	168 <i>Silnice I. třídy</i>	48°45'20" N	16°50'55" E
5.1	📍 (16800613) 1.6	188 <i>Silnice I. třídy</i>	48°45'1" N	16°48'49" E
6.6	📍 (16800601) 1.5	201 <i>Silnice I. třídy</i>	48°44'47" N	16°47'32" E
8.1	📍 (začátek "Doporučená cyklo") 0.2	220 <i>Silnice I. třídy</i>	48°44'42" N <i>Doporučená cyklo</i>	16°46'23" E
8.3	📍 (konec "Doporučená cyklo") 0.75	223 <i>Silnice I. třídy</i>	48°44'40" N	16°46'12" E
9.1	📍 (začátek "Trasa cyklo") 0.1	196 <i>Silnice I. třídy</i>	48°44'32" N <i>Trasa cyklo</i>	16°45'34" E
9.2	📍 (16800414) 0.1	196 <i>Silnice I. třídy</i>	48°44'32" N <i>Trasa cyklo</i>	16°45'30" E
9.3	📍 Valtice 0.067	196 <i>Silnice I. třídy</i>	48°44'32" N <i>Trasa cyklo</i>	16°45'24" E
9.4	📍 (konec "Trasa cyklo") 2.033	196 <i>Silnice I. třídy</i>	48°44'34" N	16°45'22" E
11.4	📍 (16800392) 2.5	181 <i>Silnice I. třídy</i>	48°45'27" N	16°43'58" E
13.9	📍 (začátek "Trasa cyklo") 0.75	180 <i>Silnice I. třídy</i>	48°46'15" N <i>Trasa cyklo</i>	16°42'29" E
14.6	📍 (16800382) 0.25	178 <i>Silnice I. třídy</i>	48°46'27" N <i>Trasa cyklo</i>	16°42'2" E
14.9	📍 (konec "Trasa cyklo") 0.4	178 <i>Silnice I. třídy</i>	48°46'31" N	16°41'49" E
15.3	📍 (začátek "Trasa cyklo") 0.15	179 <i>Silnice I. třídy</i>	48°46'39" N <i>Trasa cyklo</i>	16°41'37" E
15.4	📍 Sedlec 1.3	180 <i>Silnice I. třídy</i>	48°46'42" N <i>Trasa cyklo</i>	16°41'35" E



## Poštorná - Hrušovany nad Jevišovkou\_03

[km]	Název <i>Délka úseku [km]</i>	Výška [m n.m.] <i>Druh</i>	Šířka [°] <i>Pěší značení</i>	Délka [°] <i>Cykloznačení</i>
16.7	🚶 (konec "Trasa cyklo") 0.9	190 <i>Silnice I. třídy</i>	48°46'59" N	16°40'38" E
17.6	🚶 (16800376) 0.1	190 <i>Silnice I. třídy</i>	48°47'23" N	16°40'33" E
17.7	🚶 (16800366) 1.5	190 <i>Silnice I. třídy</i>	48°47'27" N	16°40'32" E
19.2	🚶 (16800375) 2	190 <i>Silnice I. třídy</i>	48°47'28" N	16°40'24" E
21.2	🚶 (z "Silnice I. třídy" na "Silnice III.třídy/MK") 0.55	217 <i>Silnice III.třídy/MK</i>	48°47'56" N	16°39'1" E
21.8	🚶 (16800331) 0.3	208 <i>Silnice III.třídy/MK</i>	48°48'6" N	16°38'34" E
22.1	🚶 (začátek "Modrá pěší") 0.3	228 <i>Silnice III.třídy/MK</i>	48°48'11" N	16°38'21" E
22.4	🚶 (konec "Modrá pěší") 0.65	225 <i>Silnice III.třídy/MK</i>	48°48'15" N	16°38'9" E
23	🚶 (konec "Doporučená cyklo") 0.4	240 <i>Silnice III.třídy/MK</i>	48°48'34" N	16°38'5" E
23.4	🚶 (z "Silnice III.třídy/MK" na "Silnice II. třídy") 0.55	226 <i>Silnice II. třídy</i>	48°48'41" N	16°37'53" E
24	🚶 (16800180) 3.3	221 <i>Silnice II. třídy</i>	48°48'52" N	16°37'30" E
27.3	🚶 (16800178) 1.4	210 <i>Silnice II. třídy</i>	48°49'9" N	16°34'57" E
28.7	📍 Březí 2.3	195 <i>Silnice II. třídy</i>	48°49'12" N	16°33'56" E
31	📍 Dobré pole 0.15	192 <i>Silnice II. třídy</i>	48°49'34" N	16°32'10" E
31.1	🚶 (16800096) 1.4	180 <i>Silnice II. třídy</i>	48°49'35" N	16°32'3" E
32.5	🚶 (začátek "Doporučená cyklo") 0.2	190 <i>Silnice II. třídy</i>	48°50'3" N	16°31'0" E
32.7	🚶 (konec "Doporučená cyklo") 0.43	190 <i>Silnice II. třídy</i>	48°50'6" N	16°30'49" E
33.2	🚶 (začátek "Doporučená cyklo") 0.097	188 <i>Silnice II. třídy</i>	48°50'11" N	16°30'29" E
33.3	🚶 (16800089) 0.054	189 <i>Silnice II. třídy</i>	48°50'11" N	16°30'25" E
33.3	🚶 (začátek "Trasa cyklo") 0.053	187 <i>Silnice II. třídy</i>	48°50'11" N	16°30'22" E

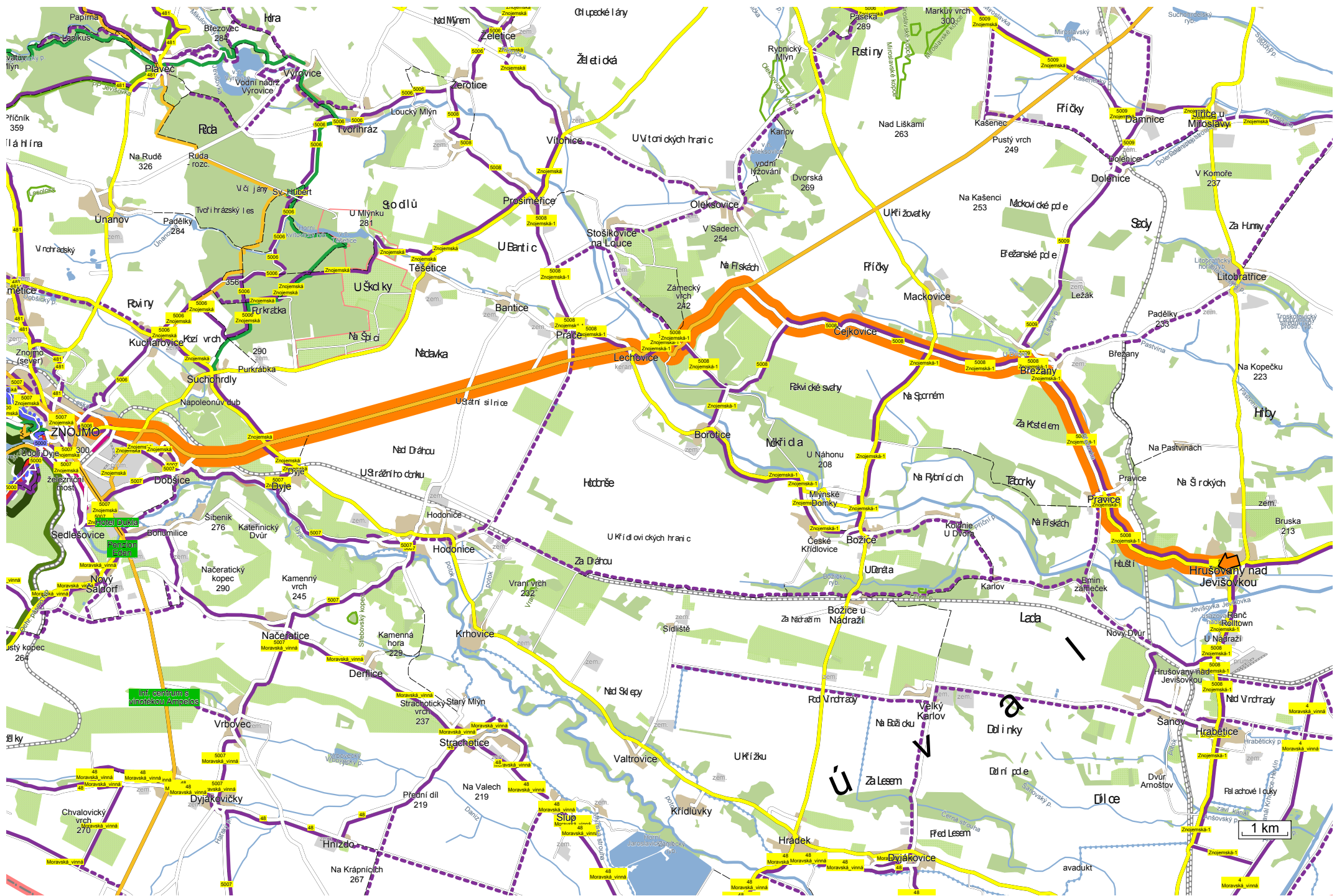
## Poštorná - Hrušovany nad Jevišovkou\_03

[km]	Název <i>Délka úseku [km]</i>	Výška [m n.m.] <i>Druh</i>	Šířka [°] <i>Pěší značení</i>	Délka [°] <i>Cykloznačení</i>
33.4	⚡ (16801723) <i>0.188</i>	186 <i>Silnice II. třídy</i>	48°50'13" N <i>Trasa cyklo</i>	16°30'21" E
33.6	⚡ (16803016) <i>0.746</i>	182 <i>Silnice II. třídy</i>	48°50'19" N <i>Trasa cyklo</i>	16°30'20" E
34.3	⚡ (16800711) <i>0.609</i>	181 <i>Silnice II. třídy</i>	48°50'42" N <i>Trasa cyklo</i>	16°30'20" E
34.9	⚡ (16800036) <i>0.25</i>	177 <i>Silnice II. třídy</i>	48°51'0" N <i>Trasa cyklo</i>	16°30'15" E
35.2	⚡ (16800035) <i>0.9</i>	176 <i>Silnice II. třídy</i>	48°51'7" N <i>Trasa cyklo</i>	16°30'12" E
36.1	⚡ (16800034) <i>0.15</i>	174 <i>Silnice II. třídy</i>	48°51'16" N <i>Trasa cyklo</i>	16°29'33" E
36.2	⚡ (16800033) <i>0.35</i>	174 <i>Silnice II. třídy</i>	48°51'18" N <i>Trasa cyklo</i>	16°29'26" E
36.6	📍 Drnholec <i>0.45</i>	180 <i>Silnice II. třídy</i>	48°51'23" N <i>Doporučená cyklo</i>	16°29'14" E
37	⚡ (začátek "Trasa cyklo") <i>0.9</i>	190 <i>Silnice II. třídy</i>	48°51'25" N <i>Trasa cyklo</i>	16°28'54" E
37.9	⚡ (konec "Trasa cyklo") <i>2</i>	179 <i>Silnice II. třídy</i>	48°50'58" N	16°28'36" E
39.9	† (16800072) <i>1.746</i>	180 <i>Silnice II. třídy</i>	48°50'24" N	16°27'15" E
41.7	⚡ (začátek "Trasa cyklo") <i>1.254</i>	183 <i>Silnice II. třídy</i>	48°50'5" N <i>Trasa cyklo</i>	16°25'56" E
42.9	‡ (16501133) <i>1</i>	178 <i>Silnice II. třídy</i>	48°49'52" N <i>Trasa cyklo</i>	16°24'59" E
43.9	⚡ (16501143) <i>0.1</i>	183 <i>Silnice II. třídy</i>	48°49'51" N <i>Trasa cyklo</i>	16°24'15" E
44	⚡ (16501147) <i>0.4</i>	182 <i>Silnice II. třídy</i>	48°49'49" N <i>Trasa cyklo</i>	16°24'11" E
44.4	📍 Hrušovany nad Jevišovkou	185	48°49'50" N	16°23'56" E

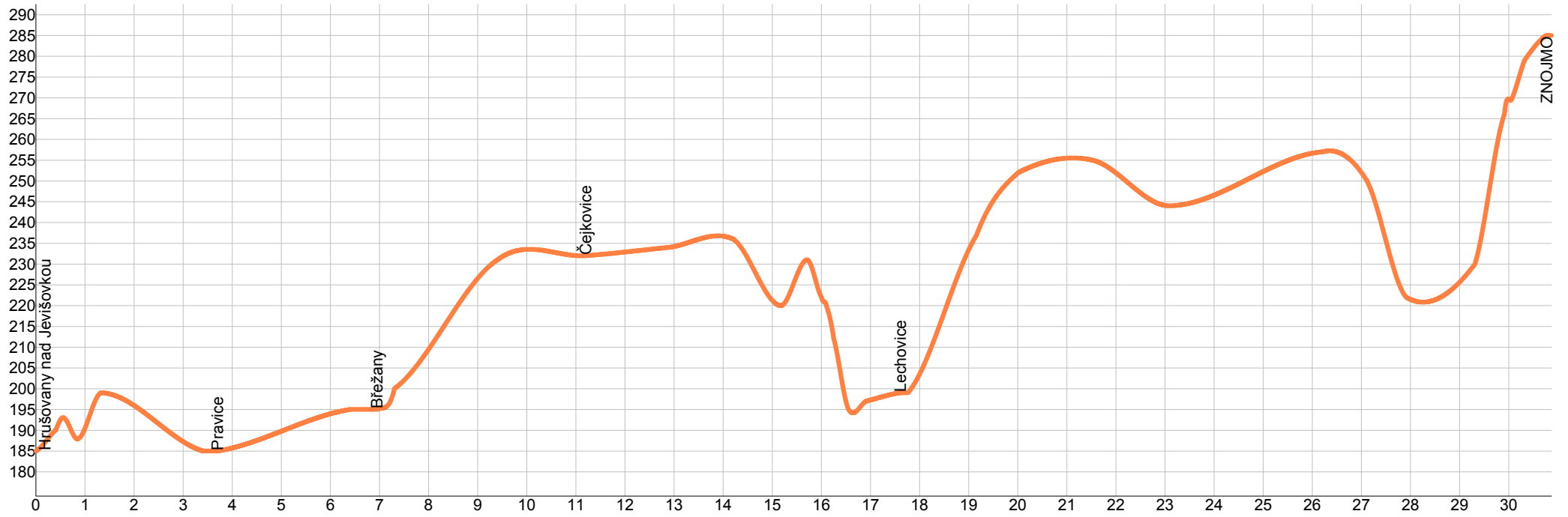
### Poštorná - Hrušovany nad Jevišovkou\_03

<b>Délka trasy</b>	44.43 km
<b>Celkový čas</b>	3:02
<b>Úseky cesty typu "Silnice III.třídy/MK"</b>	3.7 km (8 %), 0:16
<b>Úseky cesty typu "Silnice II. třídy"</b>	20.98 km (47 %), 1:28
<b>Úseky cesty typu "Silnice I. třídy"</b>	19.75 km (44 %), 1:18
<b>Stoupání v úsecích</b>	22.85 km (51 %), 1:50
<b>Klesání v úsecích</b>	18.21 km (41 %), 1:00
<b>Maximální výška</b>	240 m n.m. ("(16800211)")
<b>Minimální výška</b>	159 m n.m. ("(16800742)")
<b>Převýšení</b>	81 m
<b>Celkem nastoupáno výškových metrů</b>	210 m (sklon 0.9 %)
<b>Celkem sjeto výškových metrů</b>	184 m (sklon 1 %)
<b>Maximální sklon do kopce</b>	6.7 % (v úseku 300 m, (16800331) -> (16800221))
<b>Maximální sklon z kopce</b>	8 % (v úseku 150 m, Dobré pole -> (16800096))

# Hrušovany nad Jevišovkou - ZNOJMO\_04



# Hrušovany nad Jevišovkou - ZNOJMO\_04



## Hrušovany nad Jevišovkou - ZNOJMO\_04

[km]	Název <i>Délka úseku [km]</i>	Výška [m n.m.] <i>Druh</i>	Šířka [°] <i>Pěší značení</i>	Délka [°] <i>Cykloznačení</i>
0	📍 Hrušovany nad Jevišovkou <i>0.4</i>	185 <i>Silnice II. třídy</i>	48°49'50" N <i>Trasa cyklo</i>	16°23'56" E
0.4	📍 (16501149) <i>3</i>	190 <i>Silnice II. třídy</i>	48°49'47" N <i>Trasa cyklo</i>	16°23'38" E
3.4	📍 (16501480) <i>0.3</i>	185 <i>Silnice II. třídy</i>	48°50'31" N <i>Trasa cyklo</i>	16°21'45" E
3.7	📍 Pravice <i>2.7</i>	185 <i>Silnice III.třídy/MK</i>	48°50'40" N <i>Trasa cyklo</i>	16°21'42" E
6.4	📍 (16502646) <i>0.15</i>	195 <i>Silnice III.třídy/MK</i>	48°51'59" N <i>Trasa cyklo</i>	16°20'45" E
6.6	📍 (16502642) <i>0.4</i>	195 <i>Silnice III.třídy/MK</i>	48°52'2" N <i>Trasa cyklo</i>	16°20'43" E
7	📍 Břežany <i>0.35</i>	195 <i>Silnice III.třídy/MK</i>	48°52'12" N <i>Trasa cyklo</i>	16°20'31" E
7.3	📍 (16502644) <i>2.1</i>	200 <i>Silnice III.třídy/MK</i>	48°52'13" N <i>Trasa cyklo</i>	16°20'12" E
9.4	📍 (16502649) <i>1.8</i>	231 <i>Silnice III.třídy/MK</i>	48°52'21" N <i>Trasa cyklo</i>	16°18'35" E
11.2	📍 Čejkovice <i>1.7</i>	232 <i>Silnice III.třídy/MK</i>	48°52'41" N <i>Trasa cyklo</i>	16°17'14" E
12.9	📍 (konec "Trasa cyklo") <i>1.3</i>	234 <i>Silnice III.třídy/MK</i>	48°52'43" N	16°15'59" E
14.2	📍 (z "Silnice III.třídy/MK" na "Silnice I. třídy") <i>1.8</i>	236 <i>Silnice I. třídy</i>	48°53'9" N	16°15'14" E
16	📍 (16502640) <i>0.1</i>	222 <i>Silnice I. třídy</i>	48°52'32" N	16°14'10" E
16.1	📍 (začátek "Trasa cyklo") <i>0.15</i>	220 <i>Silnice I. třídy</i>	48°52'28" N <i>Trasa cyklo</i>	16°14'11" E
16.2	📍 (konec "Trasa cyklo") <i>0.3</i>	212 <i>Silnice I. třídy</i>	48°52'26" N	16°14'6" E
16.5	📍 (16502596) <i>0.36</i>	195 <i>Silnice I. třídy</i>	48°52'19" N	16°13'56" E
16.9	📍 (začátek "Trasa cyklo") <i>0.7</i>	197 <i>Silnice I. třídy</i>	48°52'28" N <i>Trasa cyklo</i>	16°13'46" E
17.6	📍 Lechovice <i>0.15</i>	199 <i>Silnice I. třídy</i>	48°52'22" N <i>Trasa cyklo</i>	16°13'18" E
17.8	📍 (konec "Trasa cyklo") <i>1.4</i>	199 <i>Silnice I. třídy</i>	48°52'24" N	16°13'11" E
19.2	📍 (16502456) <i>0.85</i>	237 <i>Silnice I. třídy</i>	48°52'15" N	16°12'6" E

## Hrušovany nad Jevišovkou - ZNOJMO\_04

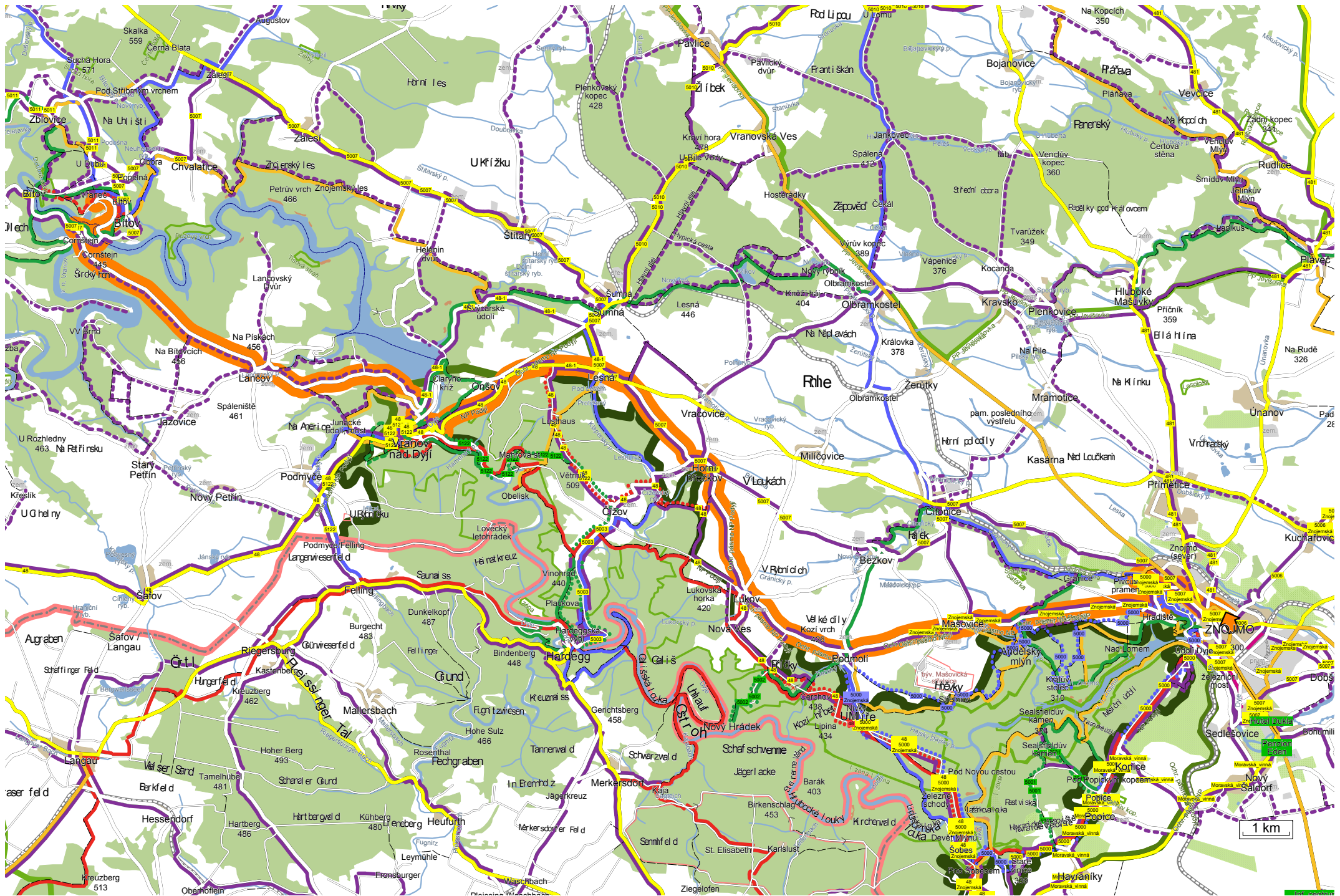
[km]	Název <i>Délka úseku [km]</i>	Výška [m n.m.] <i>Druh</i>	Šířka [°] <i>Pěší značení</i>	Délka [°] <i>Cykloznačení</i>
20	↔ (16502457) 1.5	252 <i>Silnice I. třídy</i>	48°52'8" N	16°11'26" E
21.5	↔ (16502447) 4.7	255 <i>Silnice I. třídy</i>	48°51'54" N	16°10'16" E
26.2	↔ (16501332) 1.7	257 <i>Silnice I. třídy</i>	48°51'15" N	16°6'39" E
27.9	↔ (16501333) 1.4	222 <i>Silnice I. třídy</i>	48°51'6" N	16°5'23" E
29.3	↔ (z "Silnice I. třídy" na "Silnice II. třídy") 0.6	230 <i>Silnice II. třídy</i>	48°51'25" N	16°4'26" E
29.9	⚓ (začátek "Trasa cyklo") 0.16	266 <i>Silnice II. třídy</i>	48°51'26" N	16°3'56" E
30.1	↔ (16501349) 0.25	270 <i>Silnice II. třídy</i>	48°51'28" N	16°3'48" E
30.3	↔ (z "Silnice II. třídy" na "Silnice III. třídy/MK") 0.45	279 <i>Silnice III. třídy/MK</i>	48°51'26" N	16°3'35" E
30.8	↔ (16501401) 0.1	285 <i>Silnice III. třídy/MK</i>	48°51'31" N	16°3'17" E
30.9	📍 ZNOJMO	285	48°51'29" N	16°3'14" E

## Hrušovany nad Jevišovkou - ZNOJMO\_04

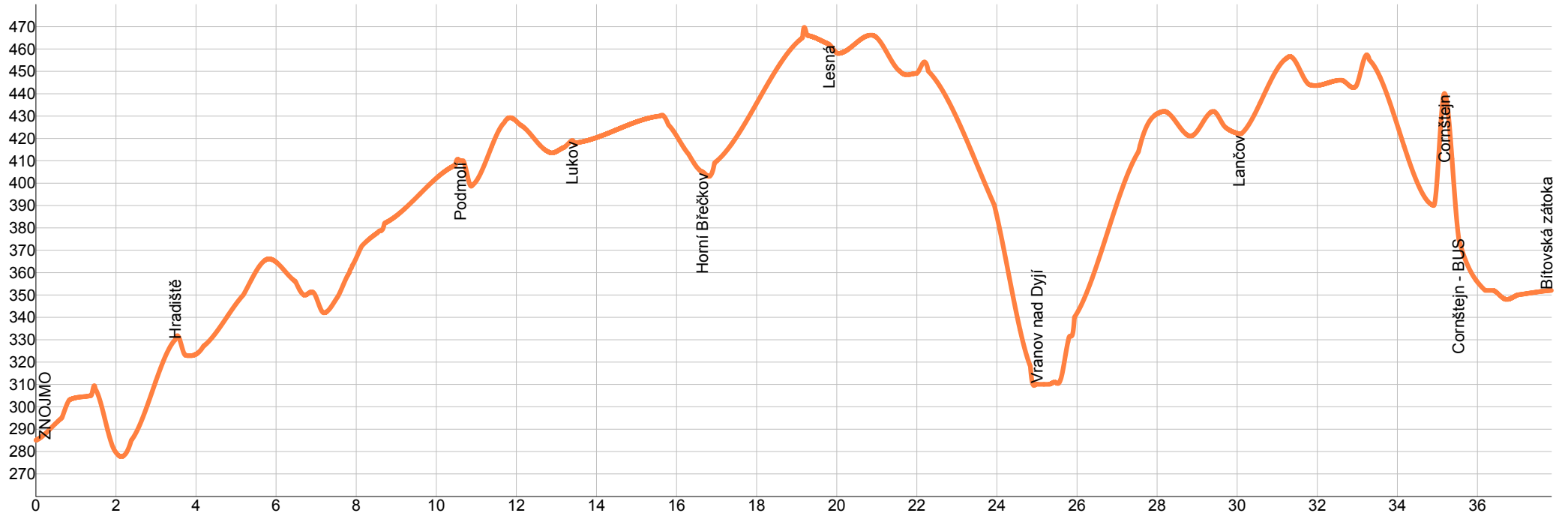
<b>Délka trasy</b>	30.87 km
<b>Celkový čas</b>	2:14
<b>Úseky cesty typu "Silnice III.třídy/MK"</b>	11.05 km (36 %), 0:45
<b>Úseky cesty typu "Silnice II. třídy"</b>	4.71 km (15 %), 0:22
<b>Úseky cesty typu "Silnice I. třídy"</b>	15.11 km (49 %), 1:05
<b>Stoupání v úsecích</b>	22.31 km (72 %), 1:46
<b>Klesání v úsecích</b>	7.46 km (24 %), 0:24
<b>Maximální výška</b>	285 m n.m. ("ZNOJMO")
<b>Minimální výška</b>	185 m n.m. ("Pravice")
<b>Převýšení</b>	100 m
<b>Celkem nastoupáno výškových metrů</b>	217 m (sklon 1 %)
<b>Celkem sjeto výškových metrů</b>	117 m (sklon 1.6 %)
<b>Maximální sklon do kopce</b>	6 % (v úseku 600 m, (16501348) -> (16502015))
<b>Maximální sklon z kopce</b>	5.7 % (v úseku 300 m, (16502595) -> (16502596))



# ZNOJMO - Bítovská zátoka\_05



# ZNOJMO - Bítovská zátoka\_05



## ZNOJMO - Bítovská zátoka\_05

[km]	Název Délka úseku [km]	Výška [m n.m.] Druh	Šířka [°] Pěší značení	Délka [°] Cykloznačení
0	📍 ZNOJMO 0.65	285 Silnice I. třídy	48°51'29" N	16°3'14" E
0.6	🚶 (začátek "Doporučená cyklo") 0.18	295 Silnice I. třídy	48°51'36" N	16°2'50" E
0.8	🚶 (konec "Doporučená cyklo") 0.55	303 Silnice I. třídy	48°51'40" N	16°2'42" E
1.4	🚶 (začátek "Trasa cyklo") 0.1	305 Silnice I. třídy	48°51'52" N	16°2'23" E
1.5	🚶 (z "Silnice I. třídy" na "Silnice III.třídy/MK") 0.5	308 Silnice III.třídy/MK	48°51'54" N	16°2'20" E
2	🚶 (začátek "Modrá pěší") 0.4	280 Silnice III.třídy/MK	48°51'55" N	16°1'53" E
2.4	🚶 (konec "Modrá pěší") 1.1	285 Silnice III.třídy/MK	48°52'1" N	16°1'39" E
3.5	📍 Hradiště 0.25	330 Silnice III.třídy/MK	48°51'36" N	16°1'58" E
3.7	🚶 (konec "Modrá cyklo") 0.45	323 Silnice III.třídy/MK	48°51'39" N	16°1'46" E
4.2	🚶 (16502051) 1	327 Silnice III.třídy/MK	48°51'41" N	16°1'23" E
5.2	🚶 (16502043) 1.3	350 Silnice III.třídy/MK	48°51'38" N	16°0'36" E
6.5	🚶 (začátek "Zelená pěší") 0.2	356 Silnice III.třídy/MK	48°51'32" N	15°59'34" E
6.7	📍 (konec "Zelená pěší") 0.85	350 Silnice III.třídy/MK	48°51'29" N	15°59'26" E
7.5	🚶 (konec "Trasa cyklo") 0.3	349 Silnice III.třídy/MK	48°51'30" N	15°58'48" E
7.8	🚶 (začátek "Žlutá pěší") 0.064	360 Silnice III.třídy/MK	48°51'28" N	15°58'36" E
7.9	🚶 (konec "Žlutá pěší") 0.25	363 Silnice III.třídy/MK	48°51'26" N	15°58'36" E
8.1	🚶 (začátek "Trasa cyklo") 0.4	372 Silnice III.třídy/MK	48°51'26" N	15°58'25" E
8.5	🚶 (16400616) 0.158	378 Silnice III.třídy/MK	48°51'24" N	15°58'8" E
8.7	🚶 (16403105) 1.9	382 Silnice III.třídy/MK	48°51'23" N	15°58'1" E
10.6	📍 Podmolí 0.066	410 Silnice III.třídy/MK	48°51'7" N	15°56'32" E

## ZNOJMO - Bítovská zátoka\_05

[km]	Název <i>Délka úseku [km]</i>	Výška [m n.m.] <i>Druh</i>	Šířka [°] <i>Pěší značení</i>	Délka [°] <i>Cykloznačení</i>
10.7	☞ (konec "Zelená pěší") 0.226	410 <i>Silnice III.třídy/MK</i>	48°51'8" N <i>Trasa cyklo</i>	15°56'29" E
10.9	☞ (16403108) 1.2	399 <i>Silnice III.třídy/MK</i>	48°51'8" N <i>Trasa cyklo</i>	15°56'19" E
12.1	☞ (16403077) 1.1	426 <i>Silnice III.třídy/MK</i>	48°51'22" N <i>Trasa cyklo</i>	15°55'24" E
13.2	☞ (16403065) 0.2	416 <i>Silnice III.třídy/MK</i>	48°51'45" N <i>Trasa cyklo</i>	15°54'49" E
13.4	📍 Lukov 0.1	419 <i>Silnice III.třídy/MK</i>	48°51'50" N <i>Trasa cyklo</i>	15°54'42" E
13.5	☞ (16403063) 2.3	418 <i>Silnice III.třídy/MK</i>	48°51'52" N <i>Trasa cyklo</i>	15°54'40" E
15.8	☞ (16403132) 0.5	426 <i>Silnice III.třídy/MK</i>	48°52'60" N <i>Trasa cyklo</i>	15°54'6" E
16.3	† (16403129) 0.35	413 <i>Silnice III.třídy/MK</i>	48°53'14" N <i>Trasa cyklo</i>	15°54'8" E
16.6	📍 Horní Břečkov 0.3	405 <i>Silnice III.třídy/MK</i>	48°53'22" N <i>Trasa cyklo</i>	15°53'57" E
16.9	☞ (16403133) 2.2	409 <i>Silnice III.třídy/MK</i>	48°53'23" N <i>Trasa cyklo</i>	15°53'43" E
19.1	† (z "Silnice III.třídy/MK" na "Silnice II. třídy") 0.119	465 <i>Silnice II. třídy</i>	48°54'18" N <i>Trasa cyklo</i>	15°52'36" E
19.3	☞ (16402401) 0.55	466 <i>Silnice II. třídy</i>	48°54'18" N <i>Trasa cyklo</i>	15°52'30" E
19.8	📍 Lesná 1.1	462 <i>Silnice II. třídy</i>	48°54'26" N <i>Trasa cyklo</i>	15°52'8" E
20.9	† (16400657) 0.66	466 <i>Silnice II. třídy</i>	48°54'30" N <i>Trasa cyklo</i>	15°51'17" E
21.6	☞ (16403162) 0.41	450 <i>Silnice II. třídy</i>	48°54'27" N <i>Trasa cyklo</i>	15°50'43" E
22	☞ (16403159) 0.3	449 <i>Silnice II. třídy</i>	48°54'20" N <i>Trasa cyklo</i>	15°50'26" E
22.3	☞ (16400658) 1.65	450 <i>Silnice II. třídy</i>	48°54'11" N <i>Trasa cyklo</i>	15°50'19" E
23.9	☞ (16401561) 0.9	390 <i>Silnice II. třídy</i>	48°53'43" N <i>Trasa cyklo</i>	15°49'18" E
24.8	☞ (16401552) 0.17	318 <i>Silnice II. třídy</i>	48°53'42" N <i>Trasa cyklo</i>	15°48'54" E
25	📍 Vranov nad Dyjí 0.3	310 <i>Silnice II. třídy</i>	48°53'41" N <i>Trasa cyklo</i>	15°48'46" E <i>Zelená pěší</i>

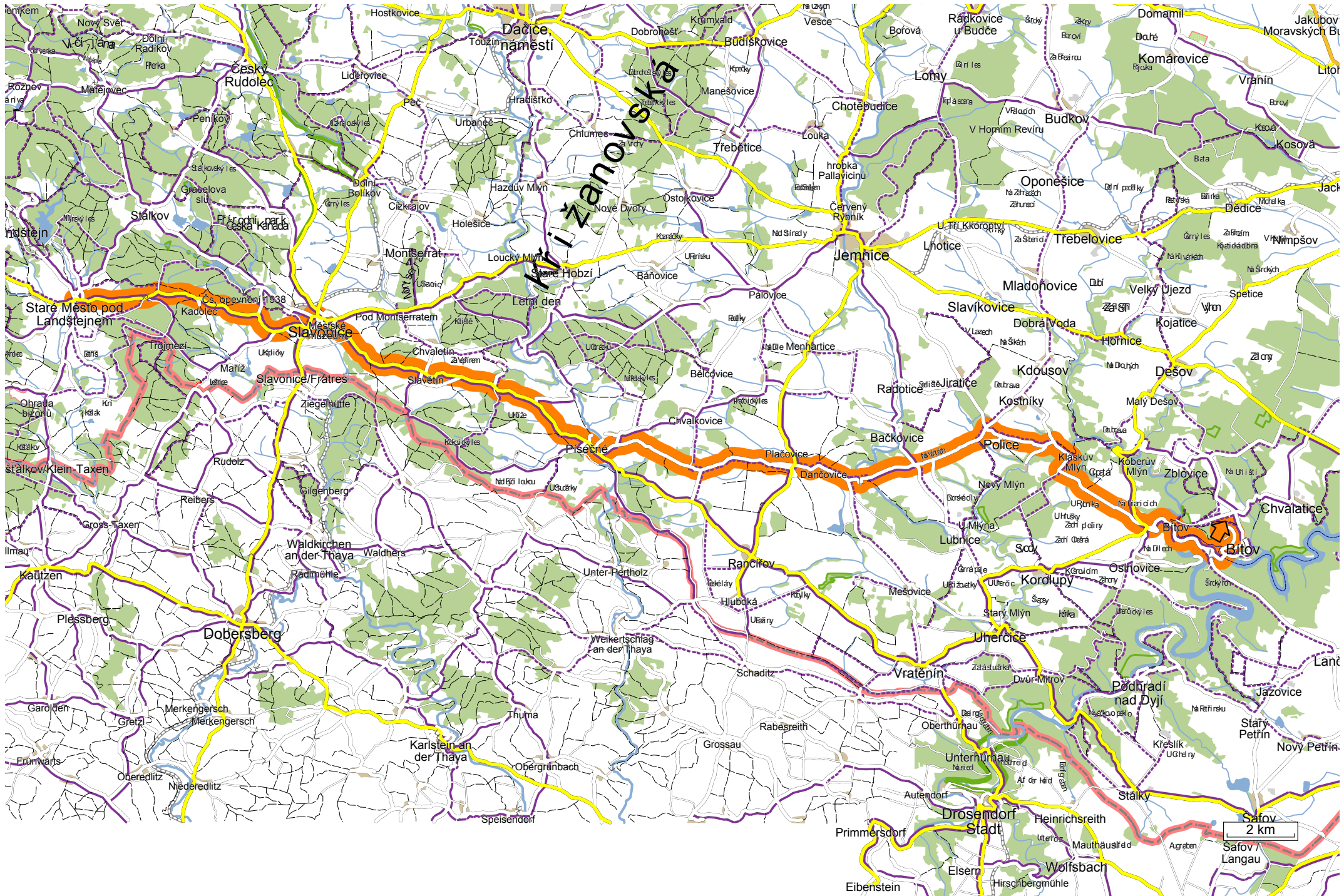
## ZNOJMO - Bítovská zátoka\_05

[km]	Název Délka úseku [km]	Výška [m n.m.] Druh	Šířka [°] Pěší značení	Délka [°] Cykloznačení
25.3	🚶 (16403440) 0.12	310 Silnice II. třídy	48°53'47" N Trasa cyklo	15°48'44" E Zelená pěší
25.4	🚶 (z "Silnice II. třídy" na "Silnice III.třídy/MK") 0.16	311 Silnice III.třídy/MK	48°53'49" N Trasa cyklo	15°48'49" E Zelená pěší
25.6	🚶 (16403448) 0.2	312 Silnice III.třídy/MK	48°53'53" N Trasa cyklo	15°48'55" E Zelená pěší
25.8	🚶 (+ (konec "Žlutá pěší")) 0.15	330 Silnice III.třídy/MK	48°53'57" N Trasa cyklo	15°48'52" E Zelená pěší
25.9	🚶 (konec "Zelená pěší") 1.6	340 Silnice III.třídy/MK	48°53'60" N Doporučená cyklo	15°48'57" E
27.5	† (16401580) 1.3	414 Silnice III.třídy/MK	48°54'24" N Doporučená cyklo	15°47'57" E
28.8	🚶 (16403470) 0.864	421 Silnice III.třídy/MK	48°54'15" N Doporučená cyklo	15°46'54" E
29.7	🚶 (16403466) 0.352	425 Silnice III.třídy/MK	48°54'25" N Doporučená cyklo	15°46'17" E
30	📍 Lančov 0.05	422 Silnice III.třídy/MK	48°54'25" N Doporučená cyklo	15°46'1" E
30.1	🚶 (16403464) 1.7	422 Silnice III.třídy/MK	48°54'28" N Doporučená cyklo	15°46'1" E
31.8	🚶 (16401771) 3.1	444 Silnice III.třídy/MK	48°54'53" N Doporučená cyklo	15°44'51" E
34.9	🚶 (16403485) 0.28	390 Silnice III.třídy/MK	48°55'55" N Doporučená cyklo	15°42'59" E
35.2	📍 Cornštejn 0.35	440 Silnice III.třídy/MK	48°56'2" N Doporučená cyklo	15°42'56" E
35.5	🚶 (+ Cornštejn - BUS) 0.659	375 Silnice III.třídy/MK	48°56'8" N Trasa cyklo	15°42'49" E Zelená pěší
36.2	🚶 (16403490) 0.207	352 Silnice III.třídy/MK	48°55'57" N Trasa cyklo	15°43'14" E Zelená pěší
36.4	🚶 (konec "Zelená pěší") 0.309	352 Silnice III.třídy/MK	48°56'2" N	15°43'19" E
36.7	🚶 (+ (16401577)) 0.3	348 Silnice III.třídy/MK	48°56'8" N	15°43'19" E
37	🚶 (začátek "Červená místní") 0.842	350 Silnice III.třídy/MK	48°56'13" N	15°43'30" E Červená místní
37.8	📍 Bítovská zátoka	352	48°56'25" N	15°43'12" E

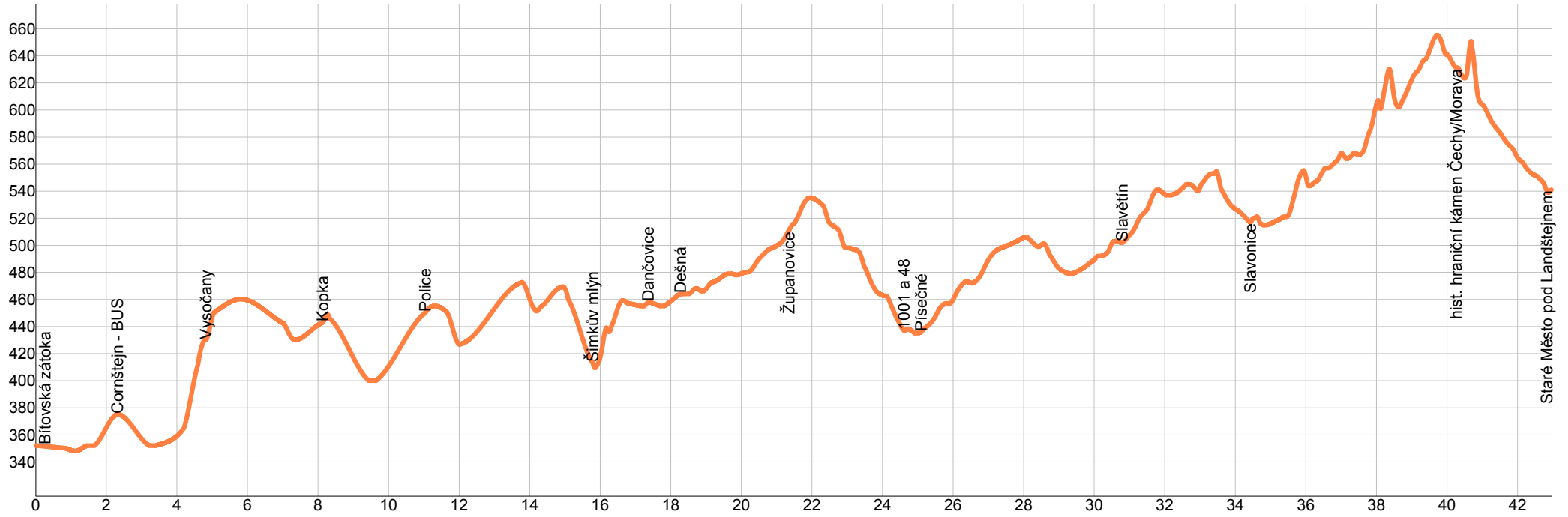
## ZNOJMO - Bítovská zátoka\_05

<b>Délka trasy</b>	37.85 km
<b>Celkový čas</b>	3:35
<b>Úseky cesty typu "Silnice III.třídy/MK"</b>	30.09 km (79 %), 3:04
<b>Úseky cesty typu "Silnice II. třídy"</b>	6.28 km (17 %), 0:24
<b>Úseky cesty typu "Silnice I. třídy"</b>	1.48 km (4 %), 0:06
<b>Stoupání v úsecích</b>	23.07 km (61 %), 2:50
<b>Klesání v úsecích</b>	14.15 km (37 %), 0:42
<b>Maximální výška</b>	466 m n.m. ("(16400657)")
<b>Minimální výška</b>	280 m n.m. ("(16501391)")
<b>Převýšení</b>	186 m
<b>Celkem nastoupáno výškových metrů</b>	535 m (sklon 2.3 %)
<b>Celkem sjeto výškových metrů</b>	468 m (sklon 3.3 %)
<b>Maximální sklon do kopce</b>	17.9 % (v úseku 280 m, (16403485) -> Cornštejn)
<b>Maximální sklon z kopce</b>	18.6 % (v úseku 350 m, Cornštejn -> Cornštejn - BUS)

# Bítovská zátoka - Staré Město pod Landštejnem\_06



# Bítovská zátoka - Staré Město pod Landštejnem\_06





## Bítovská zátoka - Staré Město pod Landštejnem\_06

[km]	Název <i>Délka úseku [km]</i>	Výška [m n.m.] <i>Druh</i>	Šířka [°] <i>Pěší značení</i>	Délka [°] <i>Cykloznačení</i>
0	Bítovská zátoka <i>0.842</i>	352 <i>Silnice III.třídy/MK</i>	48°56'25" N	15°43'12" E <i>Červená místní</i>
0.8	(konec "Červená místní") <i>0.3</i>	350 <i>Silnice III.třídy/MK</i>	48°56'13" N	15°43'30" E
1.1	(16401577) <i>0.309</i>	348 <i>Silnice III.třídy/MK</i>	48°56'8" N	15°43'19" E
1.5	(začátek "Zelená pěší") <i>0.207</i>	352 <i>Silnice III.třídy/MK</i>	48°56'2" N	15°43'19" E <i>Trasa cyklo</i> <i>Zelená pěší</i>
1.7	(16403490) <i>0.659</i>	352 <i>Silnice III.třídy/MK</i>	48°55'57" N	15°43'14" E <i>Trasa cyklo</i> <i>Zelená pěší</i>
2.3	Cornštejn - BUS <i>0.903</i>	375 <i>Silnice III.třídy/MK</i>	48°56'8" N	15°42'49" E <i>Trasa cyklo</i> <i>Zelená pěší</i>
3.2	(16403488) <i>0.176</i>	352 <i>Silnice III.třídy/MK</i>	48°56'15" N	15°42'14" E <i>Trasa cyklo</i> <i>Zelená pěší</i>
3.4	(konec "Zelená pěší") <i>1.2</i>	352 <i>Silnice III.třídy/MK</i>	48°56'16" N	15°42'7" E <i>Trasa cyklo</i>
4.6	(16403516) <i>0.179</i>	412 <i>Silnice III.třídy/MK</i>	48°56'30" N	15°41'35" E <i>Trasa cyklo</i>
4.8	(16403517) <i>0.05</i>	430 <i>Silnice III.třídy/MK</i>	48°56'28" N	15°41'27" E <i>Trasa cyklo</i>
4.8	Vysočany <i>0.212</i>	430 <i>Silnice II. třídy</i>	48°56'28" N	15°41'25" E <i>Trasa cyklo</i>
5	(z "Silnice II. třídy" na "Silnice III.třídy/MK") <i>2</i>	450 <i>Silnice III.třídy/MK</i>	48°56'32" N	15°41'17" E
7	(začátek "Zelená pěší") <i>1.1</i>	442 <i>Silnice III.třídy/MK</i>	48°57'5" N	15°39'55" E <i>Zelená pěší</i>
8.1	Kopka <i>1.3</i>	443 <i>Silnice III.třídy/MK</i>	48°57'24" N	15°39'15" E <i>Doporučená cyklo</i>
9.4	(16400744) <i>0.2</i>	400 <i>Silnice III.třídy/MK</i>	48°57'52" N	15°39'7" E <i>Doporučená cyklo</i>
9.6	(16403532) <i>1.4</i>	400 <i>Silnice III.třídy/MK</i>	48°57'49" N	15°38'57" E <i>Doporučená cyklo</i>
11	Police <i>0.6</i>	450 <i>Silnice III.třídy/MK</i>	48°57'57" N	15°37'51" E <i>Doporučená cyklo</i>
11.6	(16400745) <i>0.4</i>	451 <i>Silnice III.třídy/MK</i>	48°58'6" N	15°37'28" E <i>Doporučená cyklo</i>
12	(konec "Doporučená cyklo") <i>1.7</i>	427 <i>Silnice III.třídy/MK</i>	48°57'54" N	15°37'17" E
13.7	(16402632) <i>0.55</i>	472 <i>Silnice III.třídy/MK</i>	48°57'34" N	15°36'10" E

## Bítovská zátoka - Staré Město pod Landštejnem\_06

[km]	Název <i>Délka úseku [km]</i>	Výška [m n.m.] <i>Druh</i>	Šířka [°] <i>Pěší značení</i>	Délka [°] <i>Cykloznačení</i>
14.3	🏠 (začátek "Trasa cyklo") 0.8	454 <i>Silnice III.třídy/MK</i>	48°57'29" N <i>Trasa cyklo</i>	15°35'43" E
15.1	🏠 (16402634) 0.7	460 <i>Silnice III.třídy/MK</i>	48°57'25" N <i>Trasa cyklo</i>	15°35'5" E
15.8	🏠 Šimkův mlýn 0.318	413 <i>Silnice III.třídy/MK</i>	48°57'16" N <i>Doporučená cyklo</i>	15°34'34" E
16.1	(16304495) 0.469	433 <i>Silnice III.třídy/MK</i>	48°57'12" N <i>Doporučená cyklo</i>	15°34'24" E
16.6	🏠 (16301203) 0.79	458 <i>Silnice III.třídy/MK</i>	48°57'14" N <i>Doporučená cyklo</i>	15°34'6" E
17.4	📍 Dančovice 0.907	458 <i>Silnice III.třídy/MK</i>	48°57'26" N <i>Doporučená cyklo</i>	15°33'30" E
18.3	📍 Dešná 0.635	464 <i>Silnice III.třídy/MK</i>	48°57'29" N <i>Doporučená cyklo</i>	15°32'48" E
18.9	🏠 (16304427) 0.776	466 <i>Silnice III.třídy/MK</i>	48°57'30" N <i>Doporučená cyklo</i>	15°32'16" E
19.7	🏠 (16304421) 0.422	479 <i>Silnice III.třídy/MK</i>	48°57'34" N <i>Doporučená cyklo</i>	15°31'40" E
20.1	(16304419) 1.058	480 <i>Silnice III.třídy/MK</i>	48°57'37" N <i>Doporučená cyklo</i>	15°31'18" E
21.2	🏠 (16304418) 0.187	503 <i>Silnice III.třídy/MK</i>	48°57'24" N <i>Doporučená cyklo</i>	15°30'30" E
21.3	📍 Županovice 0.183	511 <i>Silnice III.třídy/MK</i>	48°57'25" N <i>Doporučená cyklo</i>	15°30'21" E
21.5	🏠 (konec "Doporučená cyklo") 0.794	518 <i>Silnice III.třídy/MK</i>	48°57'28" N	15°30'14" E
22.3	(16304415) 1.668	529 <i>Silnice III.třídy/MK</i>	48°57'38" N	15°29'40" E
24	🏠 (začátek "Trasa cyklo") 0.611	463 <i>Silnice III.třídy/MK</i>	48°57'49" N <i>Trasa cyklo</i>	15°28'26" E
24.6	📍 1001 a 48 0.213	437 <i>Silnice II. třídy</i>	48°57'40" N <i>Trasa cyklo</i>	15°28'0" E
24.8	🏠 (16304373) 0.283	437 <i>Silnice II. třídy</i>	48°57'45" N <i>Trasa cyklo</i>	15°27'53" E
25.1	📍 Písečné 2.067	436 <i>Silnice II. třídy</i>	48°57'52" N <i>Trasa cyklo</i>	15°27'43" E
27.2	🏠 (16301183) 1.422	495 <i>Silnice II. třídy</i>	48°58'30" N <i>Trasa cyklo</i>	15°26'29" E
28.6	🏠 (16304326) 1.025	501 <i>Silnice II. třídy</i>	48°58'46" N <i>Trasa cyklo</i>	15°25'27" E

## Bítovská zátoka - Staré Město pod Landštejnem\_06

[km]	Název <i>Délka úseku [km]</i>	Výška [m n.m.] <i>Druh</i>	Šířka [°] <i>Pěší značení</i>	Délka [°] <i>Cykloznačení</i>
29.6	🚰 (16301185) 1.178	482 <i>Silnice II. třídy</i>	48°58'56" N <i>Trasa cyklo</i>	15°24'40" E
30.8	📍 Slavětín 0.151	502 <i>Silnice II. třídy</i>	48°58'58" N <i>Trasa cyklo</i>	15°23'47" E
30.9	🚰 (16304317) 0.74	506 <i>Silnice II. třídy</i>	48°59'1" N <i>Trasa cyklo</i>	15°23'42" E
31.7	(16304307) 0.361	538 <i>Silnice II. třídy</i>	48°59'7" N <i>Trasa cyklo</i>	15°23'7" E
32	📍 (16304309) 0.487	537 <i>Silnice II. třídy</i>	48°59'6" N <i>Trasa cyklo</i>	15°22'47" E
32.5	(16304316) 0.884	543 <i>Silnice II. třídy</i>	48°59'11" N <i>Trasa cyklo</i>	15°22'25" E
33.4	📍 (16304315) 0.169	553 <i>Silnice II. třídy</i>	48°59'32" N <i>Trasa cyklo</i>	15°21'57" E
33.6	(16304314) 0.527	542 <i>Silnice II. třídy</i>	48°59'37" N <i>Trasa cyklo</i>	15°21'51" E
34.1	🚰 (začátek "Zelená pěší") 0.153	525 <i>Silnice II. třídy</i>	48°59'44" N <i>Trasa cyklo</i>	15°21'28" E <i>Zelená pěší</i>
34.3	🚰 (z "Silnice II. třídy" na "Silnice III.třídy/MK"521) 0.162	<i>Silnice III.třídy/MK</i>	48°59'46" N <i>Trasa cyklo</i>	15°21'21" E <i>Zelená pěší</i>
34.4	📍 Slavonice 0.279	517 <i>Silnice III.třídy/MK</i>	48°59'48" N <i>Doporučená cyklo</i>	15°21'13" E <i>Zelená místní</i>
34.7	🚰 (z "Silnice III.třídy/MK" na "Silnice II. třídy"516) 0.169	<i>Silnice II. třídy</i>	48°59'55" N <i>Trasa cyklo</i>	15°21'9" E <i>Zelená místní</i>
34.9	🚰 (konec "Zelená místní") 0.381	515 <i>Silnice II. třídy</i>	48°59'55" N <i>Doporučená cyklo</i>	15°21'1" E
35.3	📍 (začátek "Trasa cyklo") 0.717	519 <i>Silnice II. třídy</i>	48°59'43" N <i>Trasa cyklo</i>	15°20'54" E
36	🚰 (16302191) 0.305	553 <i>Silnice II. třídy</i>	48°59'43" N <i>Trasa cyklo</i>	15°20'21" E
36.3	🚰 (16301138) 0.796	547 <i>Silnice II. třídy</i>	48°59'40" N <i>Trasa cyklo</i>	15°20'7" E
37.1	🚰 (16302173) 1.044	566 <i>Silnice II. třídy</i>	48°59'57" N <i>Trasa cyklo</i>	15°19'41" E
38.1	(16302172) 0.876	601 <i>Silnice II. třídy</i>	49°0'4" N <i>Trasa cyklo</i>	15°18'53" E
39	🚰 (16302170) 0.143	622 <i>Silnice II. třídy</i>	49°0'12" N <i>Trasa cyklo</i>	15°18'14" E
39.1	(16302169) 1.123	628 <i>Silnice II. třídy</i>	49°0'13" N <i>Trasa cyklo</i>	15°18'7" E

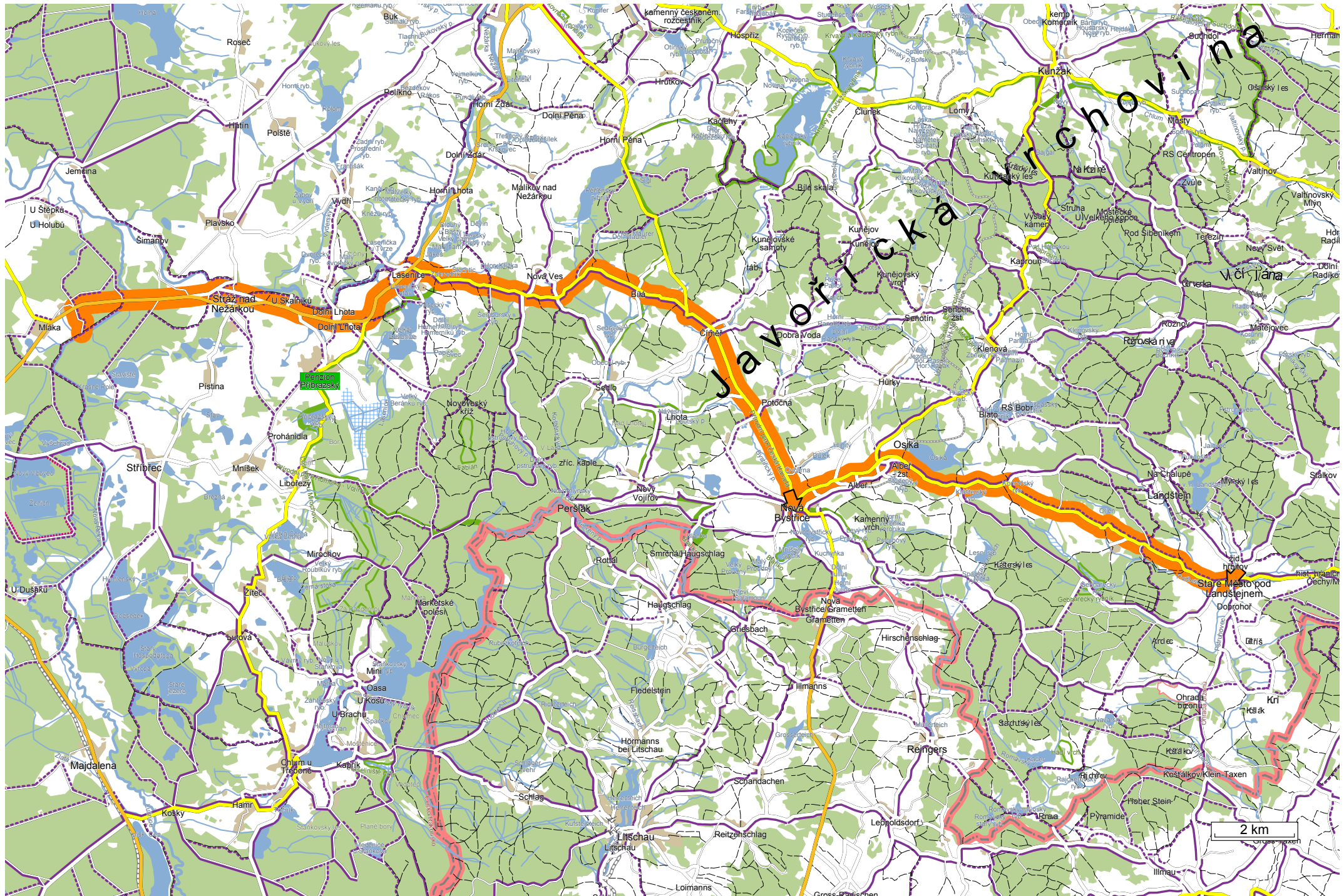
## Bítovská zátoka - Staré Město pod Landštejnem\_06

[km]	Název <i>Délka úseku [km]</i>	Výška [m n.m.] <i>Druh</i>	Šířka [°] <i>Pěší značení</i>	Délka [°] <i>Cykloznačení</i>
40.3	◆ hist. hraniční kámen Čechy/Morava <i>0.393</i>	631 <i>Silnice II. třídy</i>	49°0'19" N <i>Trasa cyklo</i>	15°17'15" E
40.7	⚡ (16301141) <i>1.9</i>	648 <i>Silnice II. třídy</i>	49°0'13" N <i>Trasa cyklo</i>	15°16'58" E
42.6	† (16303004) <i>0.177</i>	551 <i>Silnice II. třídy</i>	49°0'9" N <i>Trasa cyklo</i>	15°15'32" E
42.7	⚡ (16302164) <i>0.132</i>	546 <i>Silnice II. třídy</i>	49°0'11" N <i>Trasa cyklo</i>	15°15'24" E
42.9	⚡ (16302163) <i>0.1</i>	539 <i>Silnice II. třídy</i>	49°0'11" N <i>Trasa cyklo</i>	15°15'18" E
43	📍 Staré Město pod Landštejnem	541	49°0'11" N	15°15'12" E

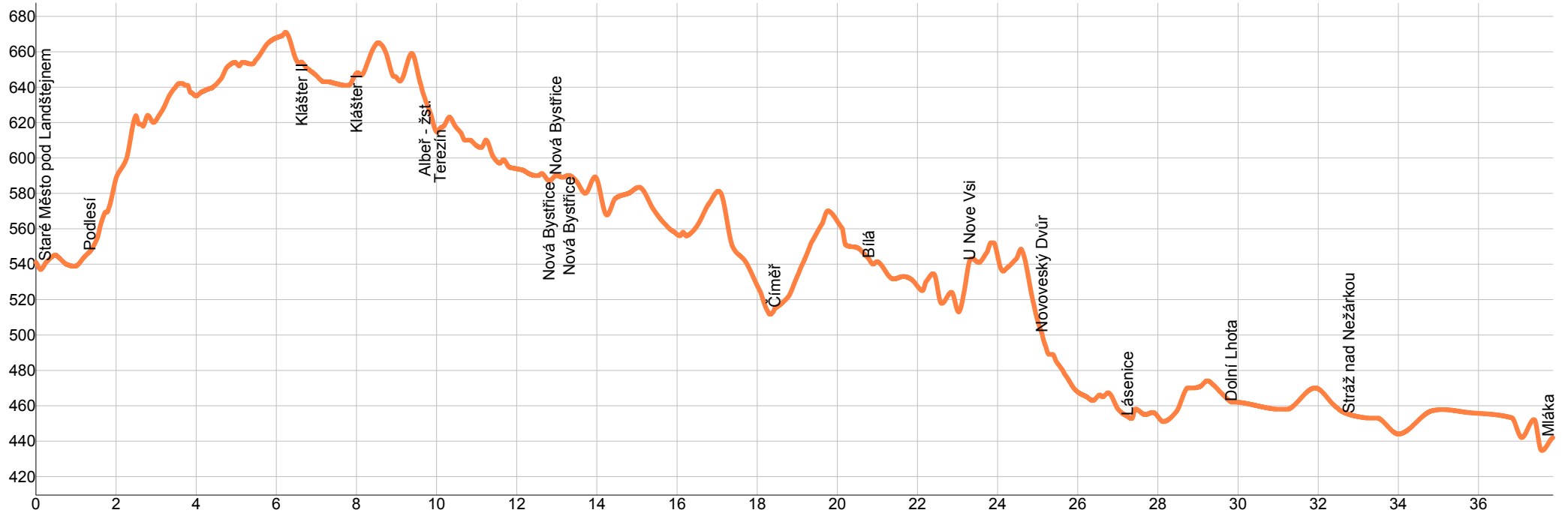
## **Bitovská zátoka - Staré Město pod Landštejnem\_06**

<b>Délka trasy</b>	42.96 km
<b>Celkový čas</b>	4:23
<b>Úseky cesty typu "Silnice III.třídy/MK"</b>	24.83 km (58 %), 2:15
<b>Úseky cesty typu "Silnice II. třídy"</b>	18.13 km (42 %), 2:08
<b>Stoupání v úsecích</b>	23.71 km (55 %), 3:24
<b>Klesání v úsecích</b>	17.47 km (41 %), 0:52
<b>Maximální výška</b>	655 m n.m. ("v úseku hist. hraniční kámen Čechy/Morava -> (16302169)")
<b>Minimální výška</b>	348 m n.m. ("(16401577)")
<b>Převýšení</b>	307 m
<b>Celkem nastoupáno výškových metrů</b>	776 m (sklon 3.3 %)
<b>Celkem sjeto výškových metrů</b>	587 m (sklon 3.4 %)
<b>Maximální sklon do kopce</b>	22.3 % (v úseku 103 m, hist. hraniční kámen Čechy/Morava -> (16301141))
<b>Maximální sklon z kopce</b>	21.4 % (v úseku 168 m, (16301141) -> (16303004))

# Staré Město pod Landštejnem - Mláka\_07



# Staré Město pod Landštejnem - Mláka\_07



## Staré Město pod Landštejnem - Mláka\_07

[km]	Název <i>Délka úseku [km]</i>	Výška [m n.m.] <i>Druh</i>	Šířka [°] <i>Pěší značení</i>	Délka [°] <i>Cykloznačení</i>
0	📍 Staré Město pod Landštejnem <i>0.467</i>	541 <i>Silnice II. třídy</i>	49°0'11" N <i>Trasa cyklo</i>	15°15'12" E
0.5	🚰 (začátek "Doporučená cyklo") <i>0.881</i>	545 <i>Silnice II. třídy</i>	49°0'6" N <i>Doporučená cyklo</i>	15°14'51" E
1.3	📍 Podlesí <i>0.275</i>	547 <i>Silnice II. třídy</i>	49°0'17" N <i>Doporučená cyklo</i>	15°14'11" E
1.6	(16302974) <i>0.853</i>	563 <i>Silnice II. třídy</i>	49°0'24" N <i>Doporučená cyklo</i>	15°14'4" E
2.5	(16302980) <i>0.202</i>	623 <i>Silnice II. třídy</i>	49°0'35" N <i>Doporučená cyklo</i>	15°13'26" E
2.7	(16302983) <i>0.424</i>	618 <i>Silnice II. třídy</i>	49°0'38" N <i>Doporučená cyklo</i>	15°13'19" E
3.1	🚰 (16301168) <i>0.767</i>	625 <i>Silnice II. třídy</i>	49°0'43" N <i>Doporučená cyklo</i>	15°12'59" E
3.9	(16302984) <i>1.273</i>	637 <i>Silnice II. třídy</i>	49°0'52" N <i>Doporučená cyklo</i>	15°12'30" E
5.1	(16302985) <i>1.496</i>	654 <i>Silnice II. třídy</i>	49°1'6" N <i>Doporučená cyklo</i>	15°11'33" E
6.6	🏰 Klášter II <i>1.368</i>	654 <i>Silnice II. třídy</i>	49°1'29" N <i>Trasa cyklo</i>	15°10'32" E <i>Modrá pěší</i>
8	🏰 Klášter I <i>1.377</i>	648 <i>Silnice II. třídy</i>	49°1'27" N <i>Trasa cyklo</i>	15°9'29" E <i>Modrá pěší</i>
9.4	(16302696) <i>0.33</i>	659 <i>Silnice II. třídy</i>	49°1'42" N <i>Trasa cyklo</i>	15°8'31" E <i>Modrá pěší</i>
9.7	🏠 Albeř - žst. <i>0.38</i>	633 <i>Silnice III.třídy/MK</i>	49°1'48" N <i>Trasa cyklo</i>	15°8'19" E <i>Modrá pěší</i>
10.1	📍 Terezín <i>0.224</i>	617 <i>Silnice III.třídy/MK</i>	49°1'47" N <i>Trasa cyklo</i>	15°8'1" E
10.3	🚰 (z "Silnice III.třídy/MK" na "Silnice II. třídy") <i>0.668</i>	623 <i>Silnice II. třídy</i>	49°1'47" N	15°7'50" E
11	🚰 (16301148) <i>0.585</i>	607 <i>Silnice II. třídy</i>	49°1'37" N	15°7'23" E
11.6	🚰 (16301149) <i>0.588</i>	597 <i>Silnice II. třídy</i>	49°1'31" N	15°6'56" E
12.2	🚰 (16302690) <i>0.646</i>	593 <i>Silnice II. třídy</i>	49°1'24" N	15°6'28" E
12.8	📍 Nová Bystřice <i>0.168</i>	587 <i>Silnice II. třídy</i>	49°1'14" N <i>Doporučená cyklo</i>	15°6'3" E
13	🏠 Nová Bystřice <i>0.168</i>	590 <i>Silnice III.třídy/MK</i>	49°1'8" N <i>Trasa cyklo</i>	15°6'6" E <i>Zelená pěší</i>



## Staré Město pod Landštejnem - Mláka\_07

[km]	Název <i>Délka úseku [km]</i>	Výška [m n.m.] <i>Druh</i>	Šířka [°] <i>Pěší značení</i>	Délka [°] <i>Cykloznačení</i>
13.1	🏰 (16303013) 0.168	589 <i>Silnice III. třídy/MK</i>	49°1'9" N <i>Trasa cyklo</i>	15°6'5" E <i>Zelená pěší</i>
13.3	✚ Nová Bystřice 0.168	590 <i>Silnice II. třídy</i>	49°1'8" N <i>Doporučená cyklo</i>	15°6'6" E
13.5	📍 Nová Bystřice 0.751	587 <i>Silnice II. třídy</i>	49°1'14" N	15°6'3" E
14.2	🏰 (16303041) 1.707	568 <i>Silnice II. třídy</i>	49°1'37" N	15°5'54" E
15.9	🏰 (16301447) 0.575	558 <i>Silnice II. třídy</i>	49°2'26" N	15°5'20" E
16.5	🏰 (16301449) 0.582	562 <i>Silnice II. třídy</i>	49°2'40" N	15°5'3" E
17.1	🏰 (16303246) 1.179	580 <i>Silnice II. třídy</i>	49°2'57" N	15°4'48" E
18.3	🏰 (začátek "Trasa cyklo") 0.168	513 <i>Silnice II. třídy</i>	49°3'33" N <i>Trasa cyklo</i>	15°4'27" E
18.4	📍 Číměř 0.906	515 <i>Silnice II. třídy</i>	49°3'38" N <i>Trasa cyklo</i>	15°4'22" E
19.3	🏰 (16301467) 0.282	552 <i>Silnice II. třídy</i>	49°3'52" N <i>Trasa cyklo</i>	15°3'52" E
19.6	🏰 (16303230) 1.159	563 <i>Silnice II. třídy</i>	49°3'57" N <i>Trasa cyklo</i>	15°3'43" E
20.8	📍 Bílá 0.238	543 <i>Silnice II. třídy</i>	49°4'9" N <i>Trasa cyklo</i>	15°2'52" E
21	🏰 (16305003) 1.1	541 <i>Silnice II. třídy</i>	49°4'13" N <i>Trasa cyklo</i>	15°2'42" E
22.1	(16305002) 0.458	525 <i>Silnice II. třídy</i>	49°4'27" N <i>Trasa cyklo</i>	15°1'54" E
22.6	🏰 (začátek "Modrá pěší") 0.721	518 <i>Silnice II. třídy</i>	49°4'18" N <i>Trasa cyklo</i>	15°1'38" E <i>Modrá pěší</i>
23.3	✚ U Nove Vsi 0.52	542 <i>Silnice II. třídy</i>	49°4'2" N <i>Trasa cyklo</i>	15°1'12" E
23.8	🏰 (16305001) 0.267	552 <i>Silnice II. třídy</i>	49°4'4" N <i>Trasa cyklo</i>	15°0'47" E
24.1	🏰 (16301069) 0.148	537 <i>Silnice II. třídy</i>	49°4'4" N <i>Trasa cyklo</i>	15°0'34" E
24.2	🏰 (16301065) 0.865	538 <i>Silnice II. třídy</i>	49°4'6" N <i>Trasa cyklo</i>	15°0'28" E
25.1	🏰 Novoveský Dvůr 0.357	501 <i>Silnice II. třídy</i>	49°4'12" N <i>Trasa cyklo</i>	14°59'48" E

## Staré Město pod Landštejnem - Mláka\_07

[km]	Název <i>Délka úseku [km]</i>	Výška [m n.m.] <i>Druh</i>	Šířka [°] <i>Pěší značení</i>	Délka [°] <i>Cykloznačení</i>
25.5	■ (16305013) 0.766	485 <i>Silnice II. třídy</i>	49°4'13" N <i>Trasa cyklo</i>	14°59'31" E
26.2	■ (16305011) 0.312	465 <i>Silnice II. třídy</i>	49°4'17" N <i>Trasa cyklo</i>	14°58'55" E
26.5	■ (16305009) 0.466	466 <i>Silnice II. třídy</i>	49°4'20" N <i>Trasa cyklo</i>	14°58'42" E
27	⚡ (začátek "Zelená pěší") 0.236	458 <i>Silnice II. třídy</i>	49°4'24" N <i>Trasa cyklo</i>	14°58'22" E <i>Zelená pěší</i>
27.2	✚ Lásenice 0.122	454 <i>Silnice I. třídy</i>	49°4'28" N	14°58'12" E <i>Žlutá pěší</i>
27.4	⊙ Lásenice 0.302	453 <i>Silnice I. třídy</i>	49°4'26" N	14°58'7" E
27.7	⚡ (16305054) 0.237	455 <i>Silnice I. třídy</i>	49°4'19" N	14°57'57" E
27.9	⚡ (16305055) 1.163	456 <i>Silnice I. třídy</i>	49°4'13" N	14°57'49" E
29.1	⚡ (16301469) 0.522	471 <i>Silnice I. třídy</i>	49°3'44" N	14°57'17" E
29.6	⚡ (začátek "Doporučená cyklo") 0.249	467 <i>Silnice I. třídy</i>	49°3'43" N <i>Doporučená cyklo</i>	14°56'52" E
29.8	⊙ Dolní Lhota 0.137	462 <i>Silnice I. třídy</i>	49°3'43" N <i>Doporučená cyklo</i>	14°56'41" E
30	⚡ (konec "Doporučená cyklo") 0.981	462 <i>Silnice I. třídy</i>	49°3'42" N	14°56'35" E
31	⚡ (16100439) 0.303	458 <i>Silnice I. třídy</i>	49°3'49" N	14°55'52" E
31.3	⚡ (16301954) 0.66	458 <i>Silnice I. třídy</i>	49°3'54" N	14°55'36" E
31.9	⚡ (z "Silnice I. třídy" na "Silnice III. třídy/MK") 0.547	470 <i>Silnice III. třídy/MK</i>	49°3'59" N <i>Doporučená cyklo</i>	14°55'9" E
32.5	⚡ (začátek "Žlutá pěší") 0.307	459 <i>Silnice III. třídy/MK</i>	49°4'5" N <i>Doporučená cyklo</i>	14°54'45" E <i>Žlutá pěší</i>
32.8	⊙ Stráž nad Nežárkou 0.466	455 <i>Silnice III. třídy/MK</i>	49°4'7" N <i>Doporučená cyklo</i>	14°54'31" E <i>Červená pěší</i>
33.2	✘ (konec "Žlutá pěší") 0.255	453 <i>Silnice III. třídy/MK</i>	49°4'10" N <i>Doporučená cyklo</i>	14°54'9" E <i>Červená pěší</i>
33.5	⚡ (konec "Červená pěší") 0.533	453 <i>Silnice III. třídy/MK</i>	49°4'6" N	14°53'59" E
34	■ (z "Silnice III. třídy/MK" na "Silnice I. třídy") 0.795	444 <i>Silnice I. třídy</i>	49°4'3" N	14°53'34" E

## Staré Město pod Landštejnem - Mláka\_07

[km]	Název <i>Délka úseku [km]</i>	Výška [m n.m.] <i>Druh</i>	Šířka [°] <i>Pěší značení</i>	Délka [°] <i>Cykloznačení</i>
34.8	⚡ (16101385) 0.969	457 <i>Silnice I. třídy</i>	49°4'1" N	14°52'57" E
35.8	⚡ (16100265) 1.287	456 <i>Silnice I. třídy</i>	49°4'0" N	14°52'12" E
37.1	⚡ (z "Silnice I. třídy" na "Vozová/chodník") 0.783	442 <i>Vozová/chodník</i>	49°3'54" N <i>Doporučená cyklo</i>	14°51'13" E
37.9	✘ Mláka	442	49°3'33" N	14°51'21" E

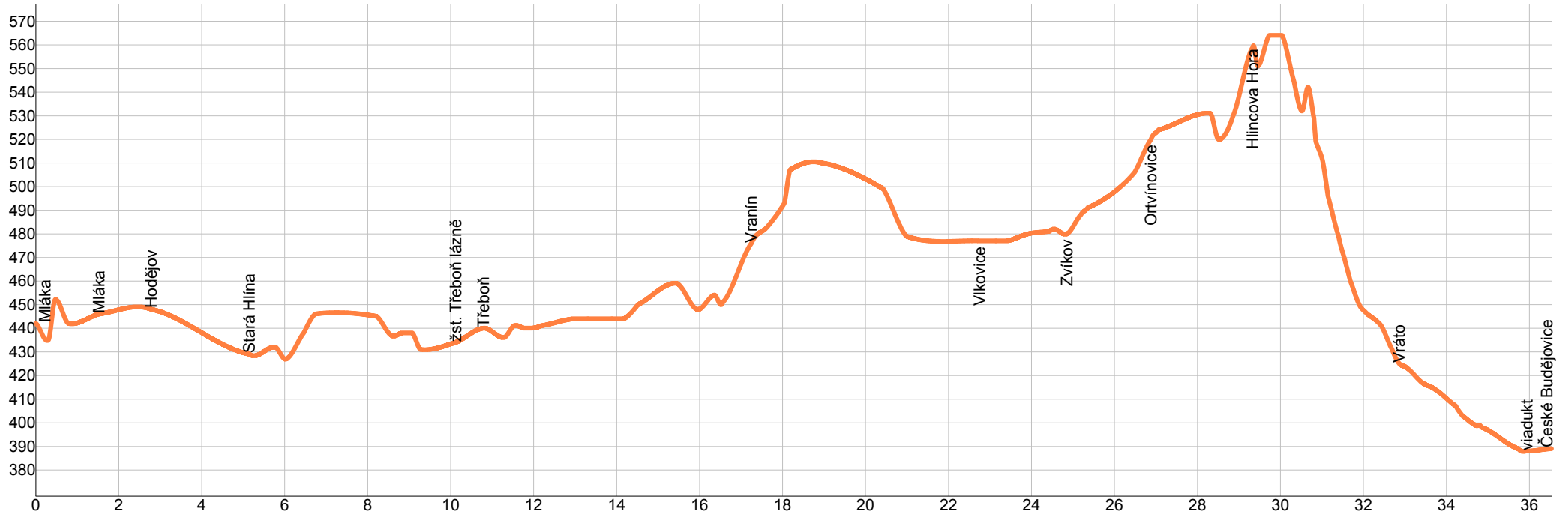
## Staré Město pod Landštejnem - Mláka\_07

<b>Délka trasy</b>	37.86 km
<b>Celkový čas</b>	3:17
<b>Úseky cesty typu "Vozová/chodník"</b>	0.78 km (2 %), 0:06
<b>Úseky cesty typu "Silnice III.třídy/MK"</b>	3.05 km (8 %), 0:11
<b>Úseky cesty typu "Silnice II. třídy"</b>	26.3 km (69 %), 2:16
<b>Úseky cesty typu "Silnice I. třídy"</b>	7.73 km (20 %), 0:43
<b>Stoupání v úsecích</b>	15.48 km (41 %), 2:07
<b>Klesání v úsecích</b>	20.46 km (54 %), 1:03
<b>Maximální výška</b>	670 m n.m. ("v úseku (16302985) -> Klášter II")
<b>Minimální výška</b>	435 m n.m. ("v úseku Mláka -> (16100280)")
<b>Převýšení</b>	235 m
<b>Celkem nastoupáno výškových metrů</b>	468 m (sklon 3 %)
<b>Celkem sjeto výškových metrů</b>	567 m (sklon 2.8 %)
<b>Maximální sklon do kopce</b>	12.3 % (v úseku 162 m, (16301465) -> U Nove Vsi)
<b>Maximální sklon z kopce</b>	13 % (v úseku 69 m, (16303230) -> Bílá)

# Mláka - České Budějovice\_08



# Mláka - České Budějovice\_08



## Mláka - České Budějovice\_08

[km]	Název Délka úseku [km]	Výška [m n.m.] Druh	Šířka [°] Pěší značení	Délka [°] Cykloznačení
0	✘ Mláka 0.783	442 Vozová/chodník	49°3'33" N Doporučená cyklo	14°51'21" E
0.8	🚶 (z "Vozová/chodník" na "Silnice I. třídy") 0.744	442 Silnice I. třídy	49°3'54" N	14°51'13" E
1.5	📍 Mláka 1.256	446 Silnice I. třídy	49°3'42" N	14°50'43" E
2.8	🏠 Hodějov 2.363	448 Silnice I. třídy	49°3'10" N	14°50'9" E
5.1	📍 Stará Hlína 0.618	429 Silnice I. třídy	49°2'17" N Doporučená cyklo	14°48'54" E Modrá pěší
5.8	🚶 (konec "Modrá pěší") 0.969	432 Silnice I. třídy	49°2'2" N	14°48'37" E
6.7	🚶 (16100403) 1.482	446 Silnice I. třídy	49°1'43" N	14°48'2" E
8.2	† (začátek "Červená pěší") 0.858	445 Silnice I. třídy	49°1'3" N Doporučená cyklo	14°47'28" E Červená pěší
9.1	🚶 (z "Silnice I. třídy" na "Silnice III. třídy/MK") 0.195	438 Silnice III. třídy/MK	49°0'40" N Doporučená cyklo	14°47'20" E Červená pěší
9.3	✚ (začátek "Modrá pěší") 0.854	431 Silnice III. třídy/MK	49°0'39" N Trasa cyklo	14°47'11" E Červená pěší
10.1	🚆 žst. Třeboň lázně 0.667	434 Silnice III. třídy/MK	49°0'24" N Trasa cyklo	14°46'38" E Červená pěší
10.8	📍 Třeboň 0.49	440 Silnice III. třídy/MK	49°0'13" N	14°46'12" E
11.3	🚶 (z "Silnice III. třídy/MK" na "Silnice II. třídy") 0.892	436 Silnice II. třídy	49°0'12" N	14°45'49" E
12.2	📍 (z "Silnice II. třídy" na "Silnice I. třídy") 2.342	441 Silnice I. třídy	49°0'29" N	14°45'24" E
14.5	🚶 (16100759) 2.735	450 Silnice I. třídy	48°59'56" N	14°43'49" E
17.2	🦋 Vranín 0.794	476 Silnice I. třídy	48°59'50" N	14°41'42" E
18	🚶 (z "Silnice I. třídy" na "Silnice III. třídy/MK") 0.894	493 Silnice III. třídy/MK	48°59'44" N Doporučená cyklo	14°41'7" E
18.9	🚶 (16100760) 2.044	510 Silnice III. třídy/MK	48°59'21" N Doporučená cyklo	14°40'49" E
21	🚶 (začátek "Trasa cyklo") 1.771	479 Silnice III. třídy/MK	48°58'28" N Trasa cyklo	14°39'58" E
22.8	📍 Vlkovice 1.17	477 Silnice III. třídy/MK	48°58'40" N Trasa cyklo	14°38'37" E

## Mláka - České Budějovice\_08

[km]	Název <i>Délka úseku [km]</i>	Výška [m n.m.] <i>Druh</i>	Šířka [°] <i>Pěší značení</i>	Délka [°] <i>Cykloznačení</i>
23.9	† (začátek "Zelená pěší") 0.626	480 <i>Silnice III.třídy/MK</i>	48°58'43" N <i>Trasa cyklo</i>	14°37'43" E <i>Zelená pěší</i>
24.5	⚡ (16100493) 0.31	482 <i>Silnice III.třídy/MK</i>	48°58'45" N <i>Trasa cyklo</i>	14°37'15" E <i>Zelená pěší</i>
24.9	📍 Zvíkov 1.624	480 <i>Silnice III.třídy/MK</i>	48°58'51" N <i>Trasa cyklo</i>	14°37'4" E
26.5	⚡ (16100492) 0.398	506 <i>Silnice III.třídy/MK</i>	48°58'49" N <i>Trasa cyklo</i>	14°35'54" E
26.9	📍 Ortvinovice 1.977	520 <i>Silnice III.třídy/MK</i>	48°58'54" N <i>Trasa cyklo</i>	14°35'37" E
28.9	📍 (začátek "Červená pěší") 0.477	530 <i>Silnice III.třídy/MK</i>	48°58'58" N <i>Doporučená cyklo</i>	14°34'7" E <i>Červená pěší</i>
29.3	📍 Hlincova Hora 2.064	559 <i>Silnice III.třídy/MK</i>	48°59'1" N	14°33'45" E
31.4	⚡ (15902852) 0.283	479 <i>Silnice III.třídy/MK</i>	48°59'21" N	14°32'38" E
31.7	⚡ (15902850) 0.409	460 <i>Silnice III.třídy/MK</i>	48°59'21" N	14°32'25" E
32.1	⚡ (z "Silnice III.třídy/MK" na "Silnice II. třídy") 0.6	446 <i>Silnice II. třídy</i>	48°59'21" N	14°32'6" E
32.7	⚡ (začátek "Doporučená cyklo") 0.173	431 <i>Silnice II. třídy</i>	48°59'15" N <i>Doporučená cyklo</i>	14°31'40" E
32.9	📍 Vráto 1.365	425 <i>Silnice II. třídy</i>	48°59'14" N	14°31'32" E
34.2	⚡ (z "Silnice II. třídy" na "Silnice III.třídy/MK") 0.467	407 <i>Silnice III.třídy/MK</i>	48°58'59" N	14°30'33" E
34.7	📍 (15902674) 1.035	399 <i>Silnice III.třídy/MK</i>	48°58'52" N	14°30'15" E
35.7	⚡ (z "Silnice III.třídy/MK" na "Silnice II. třídy") 0.212	389 <i>Silnice II. třídy</i>	48°58'40" N <i>Doporučená cyklo</i>	14°29'30" E
35.9	⚡ viadukt 0.593	388 <i>Silnice III.třídy/MK</i>	48°58'37" N	14°29'20" E
36.5	📍 České Budějovice	389	48°58'32" N	14°28'54" E



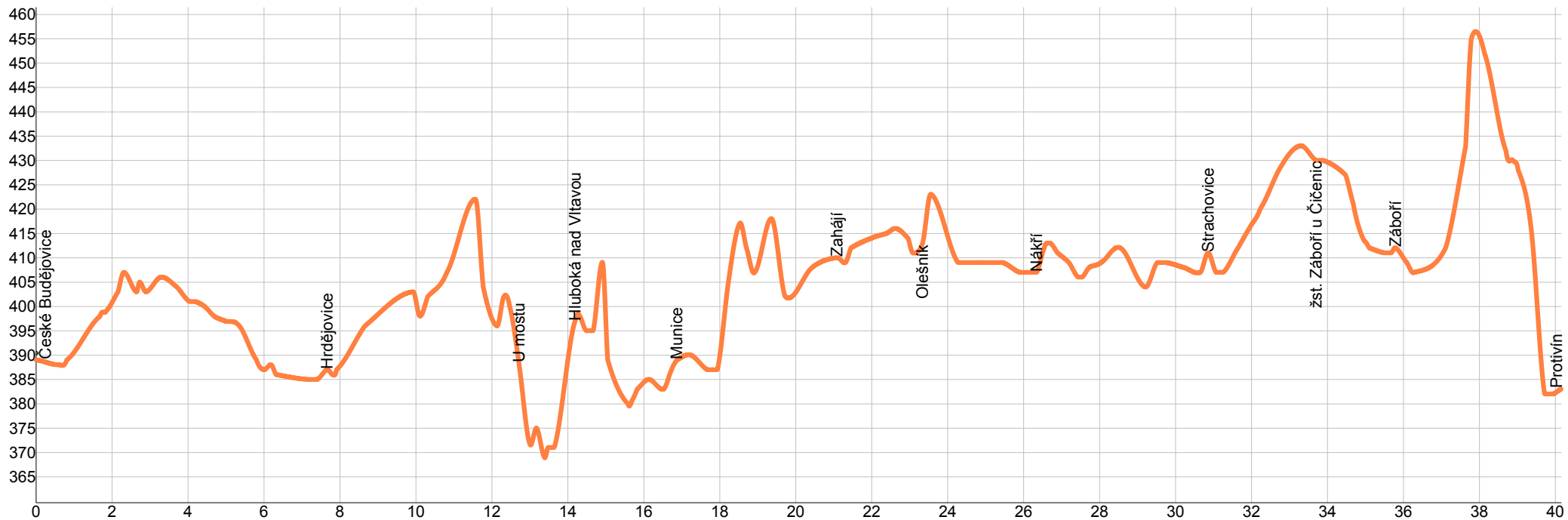
## **MLáka - České Budějovice\_08**

<b>Délka trasy</b>	36.53 km
<b>Celkový čas</b>	2:34
<b>Úseky cesty typu "Vozová/chodník"</b>	0.78 km (2 %), 0:03
<b>Úseky cesty typu "Silnice III.třídy/MK"</b>	18.35 km (50 %), 1:22
<b>Úseky cesty typu "Silnice II. třídy"</b>	3.24 km (9 %), 0:11
<b>Úseky cesty typu "Silnice I. třídy"</b>	14.16 km (39 %), 0:57
<b>Stoupání v úsecích</b>	16.99 km (47 %), 1:30
<b>Klesání v úsecích</b>	16.94 km (46 %), 0:54
<b>Maximální výška</b>	564 m n.m. ("v úseku (15902852) -> Hlincova Hora")
<b>Minimální výška</b>	388 m n.m. ("viadukt")
<b>Převýšení</b>	176 m
<b>Celkem nastoupáno výškových metrů</b>	263 m (sklon 1.5 %)
<b>Celkem sjeto výškových metrů</b>	316 m (sklon 1.9 %)
<b>Maximální sklon do kopce</b>	10.8 % (v úseku 130 m, (16100647) -> (16100760))
<b>Maximální sklon z kopce</b>	22.2 % (v úseku 45 m, Hlincova Hora -> (15902852))

# České Budějovice - Protivín\_09



# České Budějovice - Protivín\_09



## České Budějovice - Protivín\_09

[km]	Název <i>Délka úseku [km]</i>	Výška [m n.m.] <i>Druh</i>	Šířka [°] <i>Pěší značení</i>	Délka [°] <i>Cykloznačení</i>
0	📍 České Budějovice <i>0.593</i>	389 <i>Silnice III.třídy/MK</i>	48°58'32" N	14°28'54" E
0.6	🚦 viadukt <i>0.212</i>	388 <i>Silnice II. třídy</i>	48°58'37" N	14°29'20" E
0.8	🚦 (z "Silnice II. třídy" na "Silnice III.třídy/MK") <i>1.035</i>	389 <i>Silnice III.třídy/MK</i>	48°58'40" N	14°29'30" E
1.8	📍 (15902674) <i>0.467</i>	399 <i>Silnice III.třídy/MK</i>	48°58'52" N	14°30'15" E
2.3	🚦 (z "Silnice III.třídy/MK" na "Silnice II. třídy") <i>1.729</i>	407 <i>Silnice II. třídy</i>	48°58'59" N	14°30'33" E
4	🚦 (15902697) <i>0.394</i>	401 <i>Silnice II. třídy</i>	48°59'48" N	14°30'5" E
4.4	🚦 (z "Silnice II. třídy" na "Silnice I. třídy") <i>0.915</i>	400 <i>Silnice I. třídy</i>	48°59'56" N	14°29'50" E
5.3	🚦 (z "Silnice I. třídy" na "Vozová/chodník") <i>0.64</i>	396 <i>Vozová/chodník</i>	49°0'9" N	14°29'13" E
6	🚦 (15902662) <i>0.327</i>	387 <i>Vozová/chodník</i>	49°0'12" N	14°28'43" E
6.3	🚦 (15902660) <i>1.08</i>	386 <i>Vozová/chodník</i>	49°0'22" N	14°28'46" E
7.4	🚦 (z "Vozová/chodník" na "Silnice III.třídy/MK") <i>0.271</i>	385 <i>Silnice III.třídy/MK</i>	49°0'55" N	14°28'46" E
7.7	📍 Hrdějovice <i>0.142</i>	387 <i>Silnice III.třídy/MK</i>	49°1'4" N	14°28'47" E
7.8	🚦 (15902639) <i>0.102</i>	386 <i>Silnice III.třídy/MK</i>	49°1'7" N	14°28'51" E
7.9	🚦 (konec "Trasa cyklo") <i>0.75</i>	387 <i>Silnice III.třídy/MK</i>	49°1'10" N	14°28'50" E
8.7	🚦 (15902638) <i>1.26</i>	396 <i>Silnice III.třídy/MK</i>	49°1'32" N	14°28'41" E
9.9	🚦 (začátek "Modrá pěší") <i>0.389</i>	403 <i>Silnice III.třídy/MK</i>	49°2'1" N	14°28'2" E
10.3	🚦 (konec "Modrá pěší") <i>1.826</i>	402 <i>Silnice III.třídy/MK</i>	49°2'11" N	14°27'52" E
12.1	🚦 (začátek "Modrá pěší") <i>0.582</i>	396 <i>Silnice III.třídy/MK</i>	49°2'56" N	14°27'1" E
12.7	📍 U mostu <i>0.271</i>	388 <i>Silnice II. třídy</i>	49°3'13" N	14°26'54" E
13	📍 (začátek "Žlutá pěší") <i>0.653</i>	372 <i>Silnice II. třídy</i>	49°3'13" N	14°26'41" E

## České Budějovice - Protivín\_09

[km]	Název <i>Délka úseku [km]</i>	Výška [m n.m.] <i>Druh</i>	Šířka [°] <i>Pěší značení</i>	Délka [°] <i>Cykloznačení</i>
13.6	✚ (z "Silnice II. třídy" na "Vozová/chodník") <i>0.55</i>	371 <i>Vozová/chodník</i>	49°2'57" N <i>Trasa cyklo</i>	14°26'36" E <i>Červená pěší</i>
14.2	📍 Hluboká nad Vltavou <i>0.474</i>	397 <i>Vozová/chodník</i>	49°3'6" N <i>Trasa cyklo</i>	14°26'14" E
14.7	📍 (15902347) <i>0.251</i>	395 <i>Vozová/chodník</i>	49°3'15" N <i>Trasa cyklo</i>	14°25'57" E
14.9	📍 (15903610) <i>0.133</i>	409 <i>Vozová/chodník</i>	49°3'20" N <i>Trasa cyklo</i>	14°25'47" E
15	📍 (z "Vozová/chodník" na "Silnice III. třídy/M389") <i>0.531</i>	389 <i>Silnice III. třídy/MK</i>	49°3'22" N <i>Trasa cyklo</i>	14°25'43" E
15.6	📍 (15902327) <i>0.133</i>	380 <i>Silnice III. třídy/MK</i>	49°3'34" N <i>Trasa cyklo</i>	14°25'25" E
15.7	📍 (15902328) <i>0.808</i>	381 <i>Silnice III. třídy/MK</i>	49°3'35" N <i>Trasa cyklo</i>	14°25'19" E
16.5	📍 (15902316) <i>0.211</i>	383 <i>Silnice III. třídy/MK</i>	49°3'40" N <i>Trasa cyklo</i>	14°24'43" E
16.7	📍 (začátek "Zelená pěší") <i>0.139</i>	387 <i>Silnice III. třídy/MK</i>	49°3'43" N <i>Trasa cyklo</i>	14°24'35" E <i>Zelená pěší</i>
16.9	📍 Munice <i>1.374</i>	389 <i>Silnice III. třídy/MK</i>	49°3'47" N <i>Trasa cyklo</i>	14°24'31" E
18.2	† (15902113) <i>1.127</i>	406 <i>Silnice III. třídy/MK</i>	49°4'18" N <i>Trasa cyklo</i>	14°23'49" E
19.4	📍 (15902114) <i>1.062</i>	418 <i>Silnice III. třídy/MK</i>	49°4'39" N <i>Trasa cyklo</i>	14°23'9" E
20.4	📍 (15902112) <i>0.652</i>	408 <i>Silnice III. třídy/MK</i>	49°5'5" N <i>Trasa cyklo</i>	14°22'38" E
21.1	📍 Zahájí <i>0.223</i>	410 <i>Silnice III. třídy/MK</i>	49°5'21" N <i>Trasa cyklo</i>	14°22'21" E
21.3	📍 (15902111) <i>0.683</i>	409 <i>Silnice III. třídy/MK</i>	49°5'27" N <i>Trasa cyklo</i>	14°22'15" E
22	📍 (15902117) <i>1.346</i>	414 <i>Silnice III. třídy/MK</i>	49°5'46" N <i>Trasa cyklo</i>	14°22'2" E
23.3	📍 Olešník <i>0.222</i>	413 <i>Silnice III. třídy/MK</i>	49°6'26" N <i>Trasa cyklo</i>	14°21'55" E
23.6	📍 (15902120) <i>2.788</i>	423 <i>Silnice III. třídy/MK</i>	49°6'33" N <i>Trasa cyklo</i>	14°21'54" E
26.3	📍 Nákří <i>0.543</i>	407 <i>Silnice II. třídy</i>	49°7'1" N <i>Trasa cyklo</i>	14°19'54" E
26.9	📍 (z "Silnice II. třídy" na "Silnice III. třídy/MK") <i>1.144</i>	411 <i>Silnice III. třídy/MK</i>	49°7'16" N <i>Trasa cyklo</i>	14°19'57" E

## České Budějovice - Protivín\_09

[km]	Název Délka úseku [km]	Výška [m n.m.] Druh	Šířka [°] Pěší značení	Délka [°] Cykloznačení
28	🚶 (15901700) 2.621	409 Silnice III.třídy/MK	49°7'45" N Trasa cyklo	14°19'30" E
30.7	🚶 (15901698) 0.201	407 Silnice III.třídy/MK	49°8'56" N Trasa cyklo	14°18'35" E
30.9	📍 Strachovice 0.707	411 Silnice III.třídy/MK	49°8'56" N Trasa cyklo	14°18'26" E
31.6	🚶 (15901689) 1.726	411 Silnice III.třídy/MK	49°9'5" N Trasa cyklo	14°17'55" E
33.3	🚶 (15901691) 0.411	433 Silnice III.třídy/MK	49°9'29" N Trasa cyklo	14°16'45" E
33.7	🚆 žst. Záboří u Čičenic 1.978	430 Silnice III.třídy/MK	49°9'38" N Trasa cyklo	14°16'31" E
35.7	🚶 (15901611) 0.114	411 Silnice III.třídy/MK	49°10'9" N Trasa cyklo	14°15'16" E
35.8	📍 Záboří 0.493	412 Silnice III.třídy/MK	49°10'12" N Trasa cyklo	14°15'14" E
36.3	🚶 (15901609) 1.352	407 Silnice III.třídy/MK	49°10'25" N Trasa cyklo	14°15'2" E
37.6	† (15901081) 2.077	433 Silnice III.třídy/MK	49°10'55" N Trasa cyklo	14°14'17" E
39.7	🚶 (začátek "Žlutá pěší") 0.225	382 Silnice III.třídy/MK	49°11'49" N Trasa cyklo	14°13'32" E Žlutá pěší
39.9	📍 Protivín - zast. 0.213	382 Silnice III.třídy/MK	49°11'52" N Trasa cyklo	14°13'22" E Zelená pěší
40.1	📍 Protivín	383	49°11'53" N	14°13'12" E

## České Budějovice - Protivín\_09

<b>Délka trasy</b>	40.15 km
<b>Celkový čas</b>	2:56
<b>Úseky cesty typu "Vozová/chodník"</b>	3.46 km (9 %), 0:16
<b>Úseky cesty typu "Silnice III.třídy/MK"</b>	31.98 km (80 %), 2:22
<b>Úseky cesty typu "Silnice II. třídy"</b>	3.8 km (9 %), 0:14
<b>Úseky cesty typu "Silnice I. třídy"</b>	0.92 km (2 %), 0:03
<b>Stoupání v úsecích</b>	18.65 km (46 %), 1:45
<b>Klesání v úsecích</b>	17.91 km (45 %), 0:58
<b>Maximální výška</b>	455 m n.m. ("v úseku (15901061) -> (15901081)")
<b>Minimální výška</b>	369 m n.m. ("v úseku (15902319) -> (15902320)")
<b>Převýšení</b>	86 m
<b>Celkem nastoupáno výškových metrů</b>	296 m (sklon 1.6 %)
<b>Celkem sjeto výškových metrů</b>	302 m (sklon 1.7 %)
<b>Maximální sklon do kopce</b>	14.8 % (v úseku 149 m, (15901081) -> (15901061))
<b>Maximální sklon z kopce</b>	15 % (v úseku 133 m, (15903610) -> (15902325))

# Protivín - Horní Ostrovec\_10

























# Protivín - Horní Ostrovec\_10























## Protivín - Horní Ostrovec\_10

[km]	Název <i>Délka úseku [km]</i>	Výška [m n.m.] <i>Druh</i>	Šířka [°] <i>Pěší značení</i>	Délka [°] <i>Cykloznačení</i>
0	📍 Protivín <i>0.872</i>	383 <i>Silnice III.třídy/MK</i>	49°11'53" N <i>Trasa cyklo</i>	14°13'12" E <i>Naučná stezka</i>
0.9	📍 (13601531) <i>0.275</i>	402 <i>Silnice III.třídy/MK</i>	49°12'18" N <i>Trasa cyklo</i>	14°12'55" E <i>Naučná stezka</i>
1.1	📍 (konec "Naučná stezka") <i>0.199</i>	394 <i>Silnice III.třídy/MK</i>	49°12'26" N	14°12'55" E
1.3	📍 (z "Silnice III.třídy/MK" na "Silnice I. třídy") <i>0.171</i>	400 <i>Silnice I. třídy</i>	49°12'29" N	14°12'46" E
1.5	📍 (13600888) <i>0.312</i>	391 <i>Silnice I. třídy</i>	49°12'33" N	14°12'50" E
1.8	📍 (13600889) <i>0.06</i>	386 <i>Silnice I. třídy</i>	49°12'42" N	14°12'59" E
1.9	📍 (13600974) <i>0.793</i>	386 <i>Silnice I. třídy</i>	49°12'45" N	14°13'1" E
2.7	📍 (13600973) <i>0.092</i>	378 <i>Silnice I. třídy</i>	49°13'8" N	14°13'9" E
2.8	📍 (13600972) <i>0.827</i>	377 <i>Silnice I. třídy</i>	49°13'11" N	14°13'9" E
3.6	📍 (13600971) <i>1.573</i>	388 <i>Silnice I. třídy</i>	49°13'36" N	14°12'57" E
5.2	📍 (13600970) <i>1.489</i>	387 <i>Silnice I. třídy</i>	49°14'21" N	14°12'27" E
6.7	📍 (13600969) <i>0.27</i>	388 <i>Silnice I. třídy</i>	49°15'4" N	14°11'58" E
6.9	📍 (13600966) <i>1.749</i>	398 <i>Silnice I. třídy</i>	49°15'12" N	14°11'53" E
8.7	📍 E49 x 159 <i>0.411</i>	405 <i>Silnice I. třídy</i>	49°16'2" N	14°11'21" E
9.1	📍 (z "Silnice I. třídy" na "Silnice III.třídy/MK") <i>0.052</i>	419 <i>Silnice III.třídy/MK</i>	49°16'14" N <i>Trasa cyklo</i>	14°11'13" E
9.1	📍 (13601630) <i>1.862</i>	419 <i>Silnice III.třídy/MK</i>	49°16'14" N <i>Trasa cyklo</i>	14°11'16" E
11	📍 (13601593) <i>0.814</i>	407 <i>Silnice III.třídy/MK</i>	49°17'5" N <i>Trasa cyklo</i>	14°10'34" E
11.8	📍 (13601591) <i>0.677</i>	411 <i>Silnice III.třídy/MK</i>	49°17'27" N <i>Trasa cyklo</i>	14°10'16" E
12.5	📍 (13604540) <i>0.158</i>	398 <i>Silnice III.třídy/MK</i>	49°17'47" N <i>Trasa cyklo</i>	14°9'55" E
12.7	📍 Hřebčinec <i>0.265</i>	398 <i>Silnice III.třídy/MK</i>	49°17'52" N <i>Trasa cyklo</i>	14°9'51" E <i>Žlutá místní</i>

## Protivín - Horní Ostrovec\_10

[km]	Název <i>Délka úseku [km]</i>	Výška [m n.m.] <i>Druh</i>	Šířka [°] <i>Pěší značení</i>	Délka [°] <i>Cykloznačení</i>
12.9	 Tábořská / 29 x 29 <i>0.069</i>	390 <i>Silnice III.třídy/MK</i>	49°17'59" N	14°9'43" E <i>Žlutá místní</i>
13	 (13603691) <i>0.017</i>	392 <i>Silnice III.třídy/MK</i>	49°18'1" N	14°9'42" E <i>Žlutá místní</i>
13	 (13603690) <i>0.136</i>	392 <i>Silnice III.třídy/MK</i>	49°18'1" N	14°9'41" E <i>Žlutá místní</i>
13.1	 (13604552) <i>0.054</i>	389 <i>Silnice III.třídy/MK</i>	49°18'5" N	14°9'38" E <i>Žlutá místní</i>
13.2	 (13604553) <i>0.058</i>	388 <i>Silnice III.třídy/MK</i>	49°18'6" N	14°9'36" E <i>Žlutá místní</i>
13.3	 (13604554) <i>0.233</i>	389 <i>Silnice III.třídy/MK</i>	49°18'8" N	14°9'35" E <i>Žlutá místní</i>
13.5	 U kapličky <i>0.081</i>	399 <i>Silnice III.třídy/MK</i>	49°18'14" N	14°9'28" E <i>Červená místní</i>
13.6	 (13604555) <i>0.062</i>	398 <i>Silnice III.třídy/MK</i>	49°18'16" N	14°9'25" E <i>Červená místní</i>
13.6	 (13604556) <i>0.072</i>	396 <i>Silnice III.třídy/MK</i>	49°18'16" N	14°9'22" E <i>Červená místní</i>
13.7	 Budějovická x U Obory <i>0.127</i>	394 <i>Silnice III.třídy/MK</i>	49°18'17" N	14°9'19" E <i>Červená místní</i>
13.8	 Budějovická x Harantova <i>0.239</i>	389 <i>Silnice III.třídy/MK</i>	49°18'18" N	14°9'13" E <i>Červená místní</i>
14.1	 Komenského x Budovcova <i>0.157</i>	384 <i>Silnice III.třídy/MK</i>	49°18'23" N	14°9'4" E
14.2	 (13605114) <i>0.051</i>	388 <i>Silnice III.třídy/MK</i>	49°18'28" N	14°9'5" E
14.3	 Nerudova x Komenského <i>0.035</i>	384 <i>Silnice III.třídy/MK</i>	49°18'30" N	14°9'6" E <i>Trasa cyklo</i> <i>Žlutá místní</i>
14.3	 Žižkova x Komenského <i>0.02</i>	380 <i>Silnice III.třídy/MK</i>	49°18'31" N	14°9'6" E
14.3	 (13605118) <i>0.057</i>	379 <i>Silnice III.třídy/MK</i>	49°18'32" N	14°9'6" E
14.4	 Prokopova x Komenského <i>0.051</i>	377 <i>Silnice III.třídy/MK</i>	49°18'33" N	14°9'6" E <i>Jednosměrka</i>
14.4	 (13605121) <i>0.192</i>	376 <i>Silnice III.třídy/MK</i>	49°18'34" N	14°9'4" E <i>Jednosměrka</i>
14.6	 Palackého sady <i>0.13</i>	373 <i>Silnice III.třídy/MK</i>	49°18'36" N	14°8'55" E <i>Jednosměrka</i>
14.8	 Fügnerovo nám. <i>0.032</i>	364 <i>Silnice III.třídy/MK</i>	49°18'37" N	14°8'49" E

## Protivín - Horní Ostrovec\_10

[km]	Název <i>Délka úseku [km]</i>	Výška [m n.m.] <i>Druh</i>	Šířka [°] <i>Pěší značení</i>	Délka [°] <i>Cykloznačení</i>
14.8	 (z "Silnice III.třídy/MK" na "Vozová/chodník") <i>0.026</i>	362 <i>Vozová/chodník</i>	49°18'38" N	14°8'48" E
14.8	 (13605142) <i>0.076</i>	363 <i>Vozová/chodník</i>	49°18'39" N	14°8'49" E
14.9	 (z "Vozová/chodník" na "Silnice III.třídy/MK") <i>0.087</i>	367 <i>Silnice III.třídy/MK</i>	49°18'40" N	14°8'52" E
15	 (13605150) <i>0.024</i>	368 <i>Silnice III.třídy/MK</i>	49°18'43" N	14°8'51" E
15	 (13605151) <i>0.045</i>	367 <i>Silnice III.třídy/MK</i>	49°18'43" N	14°8'50" E
15.1	 (13605154) <i>0.025</i>	367 <i>Silnice III.třídy/MK</i>	49°18'45" N	14°8'49" E
15.1	 Kollárova / 139 x nábřeží 1. máje <i>0.089</i>	368 <i>Silnice II. třídy</i>	49°18'45" N	14°8'49" E
15.2	 (13604974) <i>0.03</i>	360 <i>Silnice II. třídy</i>	49°18'46" N	14°8'45" E
15.2	 Kollárova / 139 x nábřeží 1.máje <i>0.098</i>	358 <i>Silnice II. třídy</i>	49°18'46" N	14°8'44" E
15.3	 (začátek "Žlutá místní") <i>0.02</i>	362 <i>Silnice II. třídy</i>	49°18'45" N	14°8'39" E <i>Žlutá místní</i>
15.3	 Nový most/139 x Čechova <i>0.026</i>	362 <i>Silnice III.třídy/MK</i>	49°18'45" N	14°8'38" E
15.3	 (13604913) <i>0.01</i>	362 <i>Silnice III.třídy/MK</i>	49°18'47" N	14°8'37" E
15.3	 (13604912) <i>0.054</i>	362 <i>Silnice III.třídy/MK</i>	49°18'47" N	14°8'37" E
15.4	 (13604911) <i>0.038</i>	362 <i>Silnice III.třídy/MK</i>	49°18'49" N	14°8'36" E
15.4	 (začátek "Jednosměrka") <i>0.058</i>	363 <i>Silnice III.třídy/MK</i>	49°18'48" N	14°8'34" E <i>Jednosměrka</i>
15.5	 Třebízského x Přemyslova <i>0.04</i>	365 <i>Silnice III.třídy/MK</i>	49°18'49" N	14°8'32" E <i>Jednosměrka</i>
15.5	 (13604901) <i>0.062</i>	366 <i>Silnice III.třídy/MK</i>	49°18'50" N	14°8'30" E <i>Jednosměrka</i>
15.6	 Třebízského x Vinařického <i>0.051</i>	368 <i>Silnice III.třídy/MK</i>	49°18'51" N	14°8'27" E
15.7	 (13604889) <i>0.035</i>	370 <i>Silnice III.třídy/MK</i>	49°18'51" N	14°8'25" E
15.7	 (13604891) <i>0.038</i>	370 <i>Silnice III.třídy/MK</i>	49°18'51" N	14°8'23" E

## Protivín - Horní Ostrovec\_10

[km]	Název <i>Délka úseku [km]</i>	Výška [m n.m.] <i>Druh</i>	Šířka [°] <i>Pěší značení</i>	Délka [°] <i>Cykloznačení</i>
15.7	☞ Pražská x Třebízského <i>0.047</i>	370 <i>Silnice III.třídy/MK</i>	49°18'51" N	14°8'21" E
15.8	☞ (13604826) <i>0.089</i>	370 <i>Silnice III.třídy/MK</i>	49°18'52" N	14°8'20" E
15.9	☞ Pražská x Na Stínadlech <i>0.13</i>	369 <i>Silnice III.třídy/MK</i>	49°18'54" N	14°8'17" E
16	☞ (13604829) <i>0.02</i>	369 <i>Silnice III.třídy/MK</i>	49°18'56" N	14°8'12" E
16	☞ (13604830) <i>0.069</i>	369 <i>Silnice III.třídy/MK</i>	49°18'57" N	14°8'11" E
16.1	☞ (13604832) <i>0.068</i>	369 <i>Silnice III.třídy/MK</i>	49°18'58" N	14°8'8" E
16.1	☞ (13604834) <i>0.071</i>	367 <i>Silnice III.třídy/MK</i>	49°18'59" N	14°8'5" E
16.2	☞ (13604835) <i>0.086</i>	363 <i>Silnice III.třídy/MK</i>	49°18'60" N	14°8'2" E
16.3	☞ (13601150) <i>0.086</i>	362 <i>Silnice III.třídy/MK</i>	49°19'1" N	14°7'58" E
16.4	☞ U Židovského hřbitova x Pražská <i>0.253</i>	364 <i>Silnice III.třídy/MK</i>	49°19'2" N	14°7'54" E
16.6	☞ (13601152) <i>0.04</i>	367 <i>Silnice III.třídy/MK</i>	49°19'8" N	14°7'46" E
16.7	☞ (13604682) <i>0.301</i>	370 <i>Silnice III.třídy/MK</i>	49°19'10" N	14°7'45" E
17	☞ (13601153) <i>0.46</i>	385 <i>Silnice III.třídy/MK</i>	49°19'17" N	14°7'36" E
17.4	☞ (13603627) <i>0.795</i>	381 <i>Silnice III.třídy/MK</i>	49°19'29" N	14°7'23" E
18.2	☞ (13603626) <i>0.12</i>	387 <i>Silnice III.třídy/MK</i>	49°19'50" N	14°7'9" E
18.4	☞ (13601077) <i>1.374</i>	389 <i>Silnice III.třídy/MK</i>	49°19'54" N	14°7'5" E
19.7	☞ (13601078) <i>1.681</i>	405 <i>Silnice III.třídy/MK</i>	49°20'28" N	14°6'27" E
21.4	☞ (začátek "Trasa cyklo") <i>0.054</i>	423 <i>Silnice III.třídy/MK</i>	49°21'19" N	14°6'8" E
21.5	📍 Zlivice <i>0.124</i>	422 <i>Silnice III.třídy/MK</i>	49°21'21" N	14°6'7" E <i>Žlutá pěší</i>
21.6	☞ (konec "Žlutá pěší") <i>0.123</i>	422 <i>Silnice III.třídy/MK</i>	49°21'21" N	14°6'13" E

## Protivín - Horní Ostrovec\_10

[km]	Název <i>Délka úseku [km]</i>	Výška [m n.m.] <i>Druh</i>	Šířka [°] <i>Pěší značení</i>	Délka [°] <i>Cykloznačení</i>
21.7	☞ (13601145) 0.149	417 <i>Silnice III.třídy/MK</i>	49°21'25" N	14°6'16" E
21.9	☞ (začátek "Trasa cyklo") 0.284	417 <i>Silnice III.třídy/MK</i>	49°21'30" N	14°6'17" E
22.1	☞ (13601157) 0.129	421 <i>Silnice III.třídy/MK</i>	49°21'37" N	14°6'25" E
22.3	☞ (13601158) 2.388	421 <i>Silnice III.třídy/MK</i>	49°21'40" N	14°6'29" E
24.7	☞ (začátek "Červená místní") 0.139	465 <i>Silnice III.třídy/MK</i>	49°22'32" N	14°7'28" E <i>Červená místní</i>
24.8	☞ (konec "Červená místní") 0.095	469 <i>Silnice III.třídy/MK</i>	49°22'35" N	14°7'32" E
24.9	☞ (začátek "Modrá místní") 0.235	470 <i>Silnice III.třídy/MK</i>	49°22'37" N	14°7'32" E <i>Modrá místní</i>
25.1	☞ (začátek "Červená místní") 0.337	457 <i>Silnice III.třídy/MK</i>	49°22'45" N	14°7'34" E <i>Červená místní</i>
25.5	☞ (13601117) 0.074	443 <i>Silnice III.třídy/MK</i>	49°22'54" N	14°7'38" E <i>Červená místní</i>
25.5	📍 Vráž 1.26	442 <i>Silnice III.třídy/MK</i>	49°22'56" N	14°7'41" E <i>Červená místní</i>
26.8	📍 Nová Vráž 0.541	421 <i>Silnice III.třídy/MK</i>	49°23'34" N	14°7'48" E <i>Červená místní</i>
27.3	☞ (konec "Červená místní") 2.461	414 <i>Silnice III.třídy/MK</i>	49°23'50" N	14°7'38" E
29.8	☞ (začátek "Zelená pěší") 0.117	393 <i>Silnice III.třídy/MK</i>	49°24'59" N	14°7'3" E <i>Zelená pěší</i>
29.9	☞ (13601189) 0.196	389 <i>Silnice III.třídy/MK</i>	49°25'2" N	14°7'1" E <i>Zelená pěší</i>
30.1	☞ (13601188) 0.092	379 <i>Silnice III.třídy/MK</i>	49°25'8" N	14°7'1" E <i>Zelená pěší</i>
30.2	☞ (konec "Naučná stezka") 0.059	377 <i>Silnice III.třídy/MK</i>	49°25'11" N	14°7'1" E <i>Zelená pěší</i>
30.3	📍 Ostrovec 0.478	380 <i>Silnice III.třídy/MK</i>	49°25'13" N	14°6'60" E
30.8	📍 Horní Ostrovec 1.014	409 <i>Silnice III.třídy/MK</i>	49°25'27" N	14°7'1" E
31.8	☞ (13601217) 0.976	410 <i>Silnice III.třídy/MK</i>	49°25'47" N	14°7'36" E
32.7	☞ (z "Silnice III.třídy/MK" na "Silnice II. třídy") 0.092	386 <i>Silnice II. třídy</i>	49°26'17" N	14°7'35" E <i>Žlutá pěší</i>

## Protivín - Horní Ostrovec\_10

[km]	Název <i>Délka úseku [km]</i>	Výška [m n.m.] <i>Druh</i>	Šířka [°] <i>Pěší značení</i>	Délka [°] <i>Cykloznačení</i>
32.8	↔ (13601221) 0.259	387 <i>Silnice II. třídy</i>	49°26'18" N	14°7'39" E
33.1	↔ (13601222)	393	49°26'15" N	14°7'50" E

## Protivín - Horní Ostrovec\_10

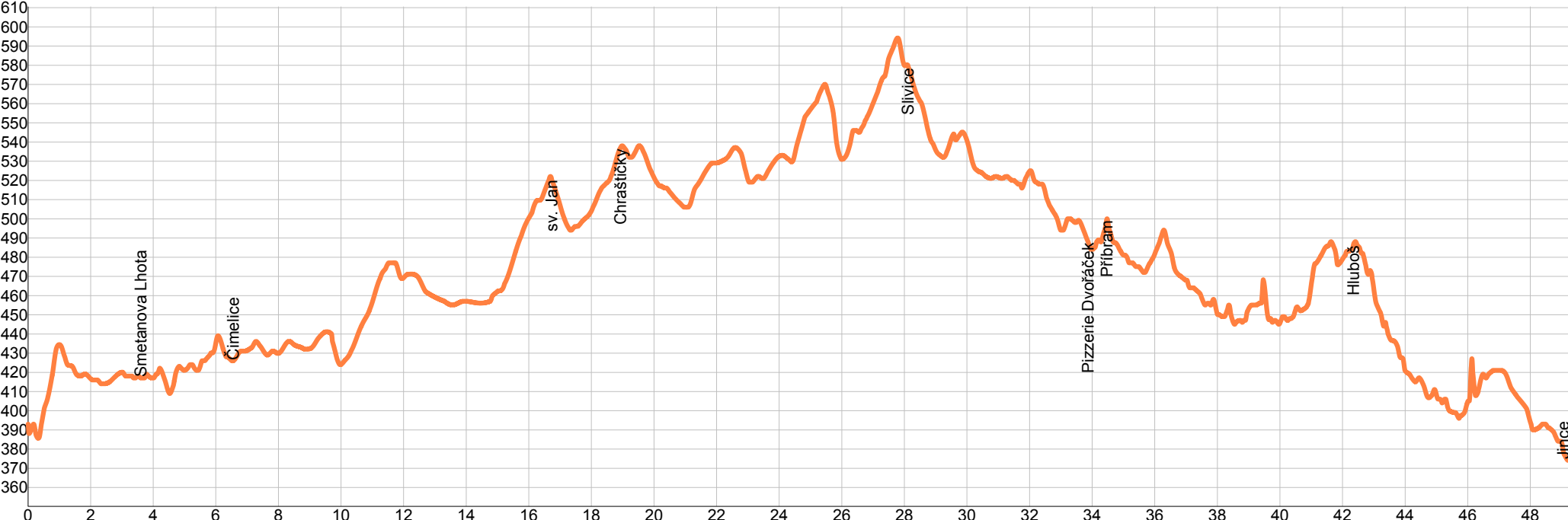
<b>Délka trasy</b>	33.09 km
<b>Celkový čas</b>	2:45
<b>Úseky cesty typu "Vozová/chodník"</b>	0.1 km (0 %), 0:00
<b>Úseky cesty typu "Silnice III.třídy/MK"</b>	24.66 km (75 %), 2:08
<b>Úseky cesty typu "Silnice II. třídy"</b>	0.59 km (2 %), 0:03
<b>Úseky cesty typu "Silnice I. třídy"</b>	7.75 km (23 %), 0:32
<b>Stoupání v úsecích</b>	15.04 km (45 %), 1:48
<b>Klesání v úsecích</b>	15.11 km (46 %), 0:46
<b>Maximální výška</b>	483 m n.m. ("v úseku (13601158) -> (13601124)")
<b>Minimální výška</b>	358 m n.m. ("Kollárova / 139 x nábřeží 1.máje")
<b>Převýšení</b>	125 m
<b>Celkem nastoupáno výškových metrů</b>	450 m (sklon 3 %)
<b>Celkem sjeto výškových metrů</b>	440 m (sklon 2.9 %)
<b>Maximální sklon do kopce</b>	19.2 % (v úseku 26 m, (13601221) -> (13601222))
<b>Maximální sklon z kopce</b>	15.4 % (v úseku 39 m, (13601158) -> (13601124))



# Smetanova Lhota - Jince\_11























# Smetanova Lhota - Jince\_11



## Smetanova Lhota - Jince\_11

[km]	Název <i>Délka úseku [km]</i>	Výška [m n.m.] <i>Druh</i>	Šířka [°] <i>Pěší značení</i>	Délka [°] <i>Cykloznačení</i>
0	🚶 (13601222) 0.259	393 <i>Silnice II. třídy</i>	49°26'15" N	14°7'50" E <i>Žlutá pěší</i>
0.3	🚶 (13601221) 0.092	387 <i>Silnice II. třídy</i>	49°26'18" N	14°7'39" E <i>Žlutá pěší</i>
0.4	🚶 (konec "Žlutá pěší") 1.974	386 <i>Silnice II. třídy</i>	49°26'17" N	14°7'35" E
2.3	🚶 (z "Silnice II. třídy" na "Silnice III.třídy/MK"414 1.279	<i>Silnice III.třídy/MK</i>	49°26'24" N	14°5'58" E
3.6	📍 Smetanova Lhota 0.056	417 <i>Silnice III.třídy/MK</i>	49°26'49" N	14°5'13" E <i>Žlutá pěší</i>
3.7	🚶 (konec "Žlutá pěší") 0.178	417 <i>Silnice III.třídy/MK</i>	49°26'51" N	14°5'16" E
3.8	🚶 (začátek "Trasa cyklo") 1.633	418 <i>Silnice III.třídy/MK</i>	49°26'52" N	14°5'7" E <i>Trasa cyklo</i>
5.5	🚶 (13601317) 0.365	422 <i>Silnice III.třídy/MK</i>	49°27'35" N	14°4'29" E <i>Trasa cyklo</i>
5.8	🚶 (konec "Trasa cyklo") 0.231	430 <i>Silnice III.třídy/MK</i>	49°27'41" N	14°4'16" E
6.1	🚶 (z "Silnice III.třídy/MK" na "Silnice I. třídy")439 0.236	<i>Silnice I. třídy</i>	49°27'42" N	14°4'5" E
6.3	🚶 (začátek "Trasa cyklo") 0.252	429 <i>Silnice I. třídy</i>	49°27'50" N	14°4'5" E <i>Trasa cyklo</i>
6.6	📍 Čimelice 0.226	426 <i>Silnice I. třídy</i>	49°27'58" N	14°4'8" E <i>Modrá pěší</i>
6.8	🚶 (13600483) 0.162	431 <i>Silnice I. třídy</i>	49°28'4" N	14°4'10" E <i>Modrá pěší</i>
6.9	🚶 NS krajem M.Aíše / 4 x NS krajem M.Aíše431 0.213	<i>Silnice I. třídy</i>	49°28'10" N	14°4'11" E <i>Modrá pěší</i>
7.2	🚶 (konec "Modrá pěší") 0.118	433 <i>Silnice I. třídy</i>	49°28'17" N	14°4'12" E
7.3	🚶 (13600469) 0.118	436 <i>Silnice I. třídy</i>	49°28'20" N	14°4'14" E
7.4	🚶 (13600468) 1.443	434 <i>Silnice I. třídy</i>	49°28'24" N	14°4'14" E
8.8	🚶 (13600467) 0.861	432 <i>Silnice I. třídy</i>	49°29'10" N	14°4'15" E
9.7	🚶 (13600474) 0.026	440 <i>Silnice I. třídy</i>	49°29'35" N	14°4'20" E
9.7	🚶 (13600473) 0.067	436 <i>Silnice I. třídy</i>	49°29'37" N	14°4'20" E

## Smetanova Lhota - Jince\_11

[km]	Název <i>Délka úseku [km]</i>	Výška [m n.m.] <i>Druh</i>	Šířka [°] <i>Pěší značení</i>	Délka [°] <i>Cykloznačení</i>
9.8	 (13600472) 0.08	432 <i>Silnice I. třídy</i>	49°29'39" N	14°4'21" E
9.9	 (13600471) 0.092	427 <i>Silnice I. třídy</i>	49°29'42" N	14°4'22" E
10	 (13600470) 0.356	424 <i>Silnice I. třídy</i>	49°29'44" N	14°4'22" E
10.3	 (13600466) 1.198	431 <i>Silnice I. třídy</i>	49°29'56" N	14°4'23" E
11.5	 (13600465) 1.182	477 <i>Silnice I. třídy</i>	49°30'33" N	14°4'26" E
12.7	 4 x 19 0.602	462 <i>Silnice I. třídy</i>	49°31'9" N	14°4'20" E
13.3	 (13600240) 1.539	457 <i>Silnice I. třídy</i>	49°31'28" N	14°4'20" E
14.8	 (13600239) 0.38	460 <i>Silnice I. třídy</i>	49°32'12" N	14°4'51" E
15.2	 (13600238) 0.537	466 <i>Silnice I. třídy</i>	49°32'24" N	14°4'51" E
15.8	 (13600237) 0.634	491 <i>Silnice I. třídy</i>	49°32'41" N	14°4'52" E
16.4	 (13600236) 0.341	510 <i>Silnice I. třídy</i>	49°32'60" N	14°4'55" E
16.7	 sv. Jan 1.889	520 <i>Silnice I. třídy</i>	49°33'11" N	14°4'57" E
18.6	 (13301716) 0.312	522 <i>Silnice I. třídy</i>	49°34'10" N	14°4'40" E
18.9	 Chraštíčky 0.723	537 <i>Silnice I. třídy</i>	49°34'20" N	14°4'40" E
19.7	 (13301995) 0.211	535 <i>Silnice I. třídy</i>	49°34'41" N	14°4'31" E
19.9	 (13307513) 0.261	526 <i>Silnice I. třídy</i>	49°34'47" N	14°4'27" E
20.1	 (13301980) 1.158	518 <i>Silnice I. třídy</i>	49°34'54" N	14°4'21" E
21.3	 (13301996) 0.878	515 <i>Silnice I. třídy</i>	49°35'29" N	14°4'12" E
22.2	 (13301978) 0.622	530 <i>Silnice I. třídy</i>	49°35'55" N	14°3'56" E
22.8	 (13301958) 0.526	534 <i>Silnice I. třídy</i>	49°36'13" N	14°3'45" E

## Smetanova Lhota - Jince\_11

[km]	Název <i>Délka úseku [km]</i>	Výška [m n.m.] <i>Druh</i>	Šířka [°] <i>Pěší značení</i>	Délka [°] <i>Cykloznačení</i>
23.3	☞ (13301956) <i>0.34</i>	522 <i>Silnice I. třídy</i>	49°36'29" N	14°3'36" E
23.7	☞ (13303365) <i>0.154</i>	525 <i>Silnice I. třídy</i>	49°36'39" N	14°3'30" E
23.8	☞ (13303374) <i>0.751</i>	529 <i>Silnice I. třídy</i>	49°36'44" N	14°3'28" E
24.6	☞ (13303375) <i>0.261</i>	538 <i>Silnice I. třídy</i>	49°37'7" N	14°3'14" E
24.8	☞ (13303376) <i>0.38</i>	553 <i>Silnice I. třídy</i>	49°37'15" N	14°3'10" E
25.2	☞ (13303383) <i>0.538</i>	561 <i>Silnice I. třídy</i>	49°37'28" N	14°3'7" E
25.7	☞ (13307047) <i>0.104</i>	554 <i>Silnice I. třídy</i>	49°37'45" N	14°3'5" E
25.8	☞ (13307046) <i>0.52</i>	539 <i>Silnice I. třídy</i>	49°37'48" N	14°3'5" E
26.4	☞ (13307042) <i>0.096</i>	546 <i>Silnice I. třídy</i>	49°38'5" N	14°3'5" E
26.5	☞ (13307041) <i>0.113</i>	546 <i>Silnice I. třídy</i>	49°38'8" N	14°3'5" E
26.6	☞ (13303384) <i>0.236</i>	545 <i>Silnice I. třídy</i>	49°38'12" N	14°3'4" E
26.8	☞ (13303555) <i>0.581</i>	553 <i>Silnice I. třídy</i>	49°38'17" N	14°2'55" E
27.4	☞ (13303551) <i>0.222</i>	575 <i>Silnice I. třídy</i>	49°38'22" N	14°2'28" E
27.6	☞ (13303552) <i>0.363</i>	588 <i>Silnice I. třídy</i>	49°38'26" N	14°2'19" E
28	☞ (13303556) <i>0.152</i>	581 <i>Silnice I. třídy</i>	49°38'35" N	14°2'7" E
28.1	† Slivice <i>0.424</i>	579 <i>Silnice I. třídy</i>	49°38'38" N	14°2'0" E
28.5	☞ (13303548) <i>0.206</i>	560 <i>Silnice I. třídy</i>	49°38'44" N	14°1'42" E
28.8	☞ (13303558) <i>0.312</i>	546 <i>Silnice I. třídy</i>	49°38'49" N	14°1'34" E
29.1	☞ (13303546) <i>0.076</i>	534 <i>Silnice I. třídy</i>	49°38'58" N	14°1'27" E
29.1	☞ (13306808) <i>0.596</i>	533 <i>Silnice I. třídy</i>	49°39'0" N	14°1'26" E

## Smetanova Lhota - Jince\_11

[km]	Název <i>Délka úseku [km]</i>	Výška [m n.m.] <i>Druh</i>	Šířka [°] <i>Pěší značení</i>	Délka [°] <i>Cykloznačení</i>
29.7	🚰 (13303559) 0.6	543 <i>Silnice I. třídy</i>	49°39'19" N	14°1'17" E
30.3	🚰 (13303560) 0.266	525 <i>Silnice I. třídy</i>	49°39'34" N	14°0'60" E
30.6	🚰 (13303562) 0.826	522 <i>Silnice I. třídy</i>	49°39'41" N	14°0'51" E
31.4	🚰 (13303563) 0.442	520 <i>Silnice I. třídy</i>	49°39'57" N	14°0'19" E
31.9	🚰 (13303565) 0.592	521 <i>Silnice I. třídy</i>	49°40'10" N	14°0'14" E
32.5	🚰 (13303566) 0.075	516 <i>Silnice I. třídy</i>	49°40'28" N	14°0'23" E
32.5	🚰 (13306787) 0.337	511 <i>Silnice I. třídy</i>	49°40'30" N	14°0'24" E
32.9	🌐 (13303505) 0.202	500 <i>Silnice I. třídy</i>	49°40'41" N	14°0'26" E
33.1	🚰 (13303567) 0.39	494 <i>Silnice I. třídy</i>	49°40'48" N	14°0'28" E
33.5	🚰 (13303568) 0.404	498 <i>Silnice I. třídy</i>	49°40'60" N	14°0'32" E
33.9	✖ Pizzeria Dvořáček 0.195	488 <i>Silnice III.třídy/MK</i>	49°41'13" N	14°0'33" E
34.1	🚰 (13304854) 0.22	485 <i>Silnice III.třídy/MK</i>	49°41'14" N	14°0'23" E
34.3	🚰 (začátek "Žlutá pěší") 0.189	488 <i>Silnice III.třídy/MK</i>	49°41'20" N	14°0'18" E <i>Žlutá pěší</i>
34.5	🏠 Příbram 0.189	500 <i>Silnice III.třídy/MK</i>	49°41'20" N	14°0'9" E <i>Žlutá pěší</i>
34.7	🚰 (konec "Žlutá pěší") 0.445	488 <i>Silnice III.třídy/MK</i>	49°41'20" N	14°0'18" E
35.1	🌐 (z "Silnice III.třídy/MK" na "Silnice I. třídy") 0.386	480 <i>Silnice I. třídy</i>	49°41'33" N	14°0'13" E
35.5	🏠 (13306474) 0.355	475 <i>Silnice I. třídy</i>	49°41'42" N	14°0'25" E
35.8	🚰 (13304002) 0.448	477 <i>Silnice I. třídy</i>	49°41'46" N	14°0'41" E
36.3	🚰 (z "Silnice I. třídy" na "Silnice II. třídy") 0.689	494 <i>Silnice II. třídy</i>	49°41'52" N	14°1'1" E
37	🚰 (13304007) 0.741	468 <i>Silnice II. třídy</i>	49°42'14" N	14°0'53" E

## Smetanova Lhota - Jince\_11

[km]	Název <i>Délka úseku [km]</i>	Výška [m n.m.] <i>Druh</i>	Šířka [°] <i>Pěší značení</i>	Délka [°] <i>Cykloznačení</i>
37.7	🚰 (13304008) 0.276	456 <i>Silnice II. třídy</i>	49°42'38" N	14°0'56" E
38	🚰 (13304031) 0.053	450 <i>Silnice II. třídy</i>	49°42'45" N	14°1'3" E
38.1	🚰 (13306157) 0.64	450 <i>Silnice II. třídy</i>	49°42'46" N	14°1'4" E
38.7	🚰 (13304021) 0.773	447 <i>Silnice II. třídy</i>	49°43'4" N	14°0'57" E
39.5	🚰 (13304034) 0.666	468 <i>Silnice II. třídy</i>	49°43'28" N	14°0'54" E
40.1	🚰 (13304035) 0.178	449 <i>Silnice II. třídy</i>	49°43'45" N	14°0'50" E
40.3	🚰 (13304038) 0.536	448 <i>Silnice II. třídy</i>	49°43'51" N	14°0'50" E
40.8	🚰 (13304370) 0.183	454 <i>Silnice II. třídy</i>	49°44'7" N	14°0'58" E
41	🚰 (13306163) 0.602	469 <i>Silnice II. třídy</i>	49°44'10" N	14°1'6" E
41.6	🚰 (13306164) 0.719	488 <i>Silnice II. třídy</i>	49°44'23" N	14°1'28" E
42.4	🚰 Hluboš 0.245	487 <i>Silnice II. třídy</i>	49°44'41" N	14°1'20" E
42.6	🚰 (13305897) 0.185	482 <i>Silnice II. třídy</i>	49°44'47" N	14°1'13" E
42.8	🚰 (13304073) 0.626	472 <i>Silnice II. třídy</i>	49°44'52" N	14°1'10" E
43.4	🚰 (13304069) 0.424	443 <i>Silnice II. třídy</i>	49°45'11" N	14°1'7" E
43.8	† (13305898) 0.377	428 <i>Silnice II. třídy</i>	49°45'18" N	14°0'48" E
44.2	🚰 (začátek "Trasa cyklo") 0.731	417 <i>Silnice II. třídy</i>	49°45'26" N	14°0'35" E
44.9	🚰 (začátek "Modrá pěší") 0.177	411 <i>Silnice II. třídy</i>	49°45'49" N	14°0'33" E
45.1	▲ (konec "Modrá pěší") 0.528	406 <i>Silnice II. třídy</i>	49°45'54" N	14°0'29" E
45.6	🚰 (13304149) 0.07	398 <i>Silnice II. třídy</i>	49°46'10" N	14°0'25" E
45.7	🚰 (13305907) 0.332	396 <i>Silnice II. třídy</i>	49°46'12" N	14°0'24" E

## Smetanova Lhota - Jince\_11

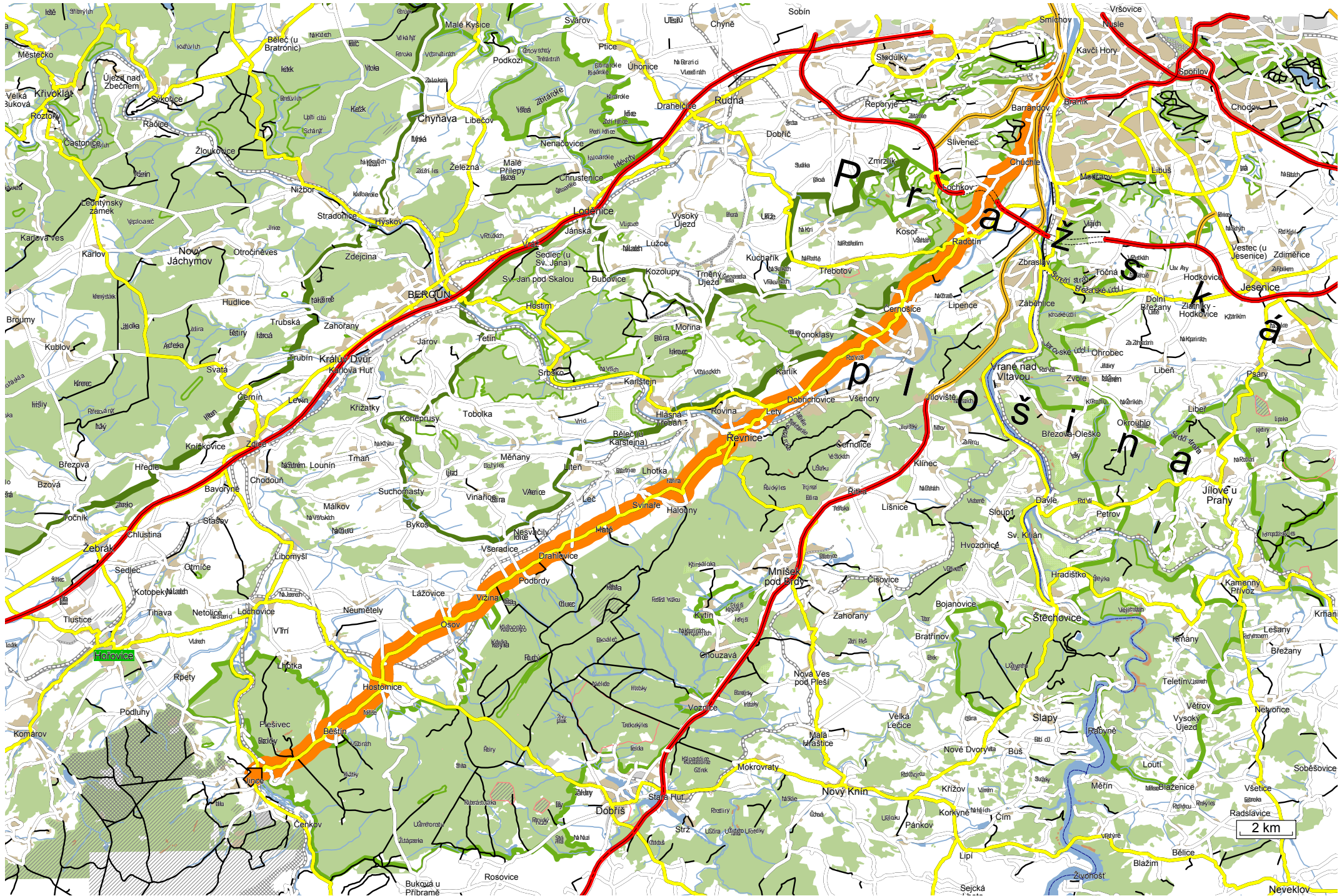
[km]	Název <i>Délka úseku [km]</i>	Výška [m n.m.] <i>Druh</i>	Šířka [°] <i>Pěší značení</i>	Délka [°] <i>Cykloznačení</i>
46	🚰 (13304150) 0.085	405 <i>Silnice II. třídy</i>	49°46'22" N <i>Trasa cyklo</i>	14°0'18" E
46.1	🚰 (13306142) 0.444	427 <i>Silnice II. třídy</i>	49°46'23" N <i>Trasa cyklo</i>	14°0'15" E
46.6	🚰 (začátek "Červená pěší") 0.496	417 <i>Silnice II. třídy</i>	49°46'34" N <i>Trasa cyklo</i>	14°0'5" E <i>Červená pěší</i>
47.1	🚰 (13304157) 0.514	421 <i>Silnice II. třídy</i>	49°46'41" N <i>Trasa cyklo</i>	13°59'43" E <i>Červená pěší</i>
47.6	🚰 (konec "Červená pěší") 0.293	407 <i>Silnice II. třídy</i>	49°46'49" N <i>Trasa cyklo</i>	13°59'21" E
47.9	🚰 (začátek "Modrá pěší") 0.142	401 <i>Silnice II. třídy</i>	49°46'54" N <i>Trasa cyklo</i>	13°59'8" E <i>Modrá pěší</i>
48	🚰 (13305765) 0.367	393 <i>Silnice II. třídy</i>	49°46'57" N <i>Trasa cyklo</i>	13°59'2" E <i>Modrá pěší</i>
48.4	🚰 (konec "Zelená pěší") 0.099	393 <i>Silnice II. třídy</i>	49°47'6" N <i>Trasa cyklo</i>	13°58'50" E <i>Modrá pěší</i>
48.5	🚰 (13305766) 0.304	393 <i>Silnice II. třídy</i>	49°47'8" N <i>Trasa cyklo</i>	13°58'47" E <i>Modrá pěší</i>
48.8	🚰 (13304162) 0.41	387 <i>Silnice II. třídy</i>	49°47'17" N <i>Trasa cyklo</i>	13°58'40" E <i>Modrá pěší</i>
49.2	🇨🇿 Jince	374	49°47'29" N	13°58'40" E



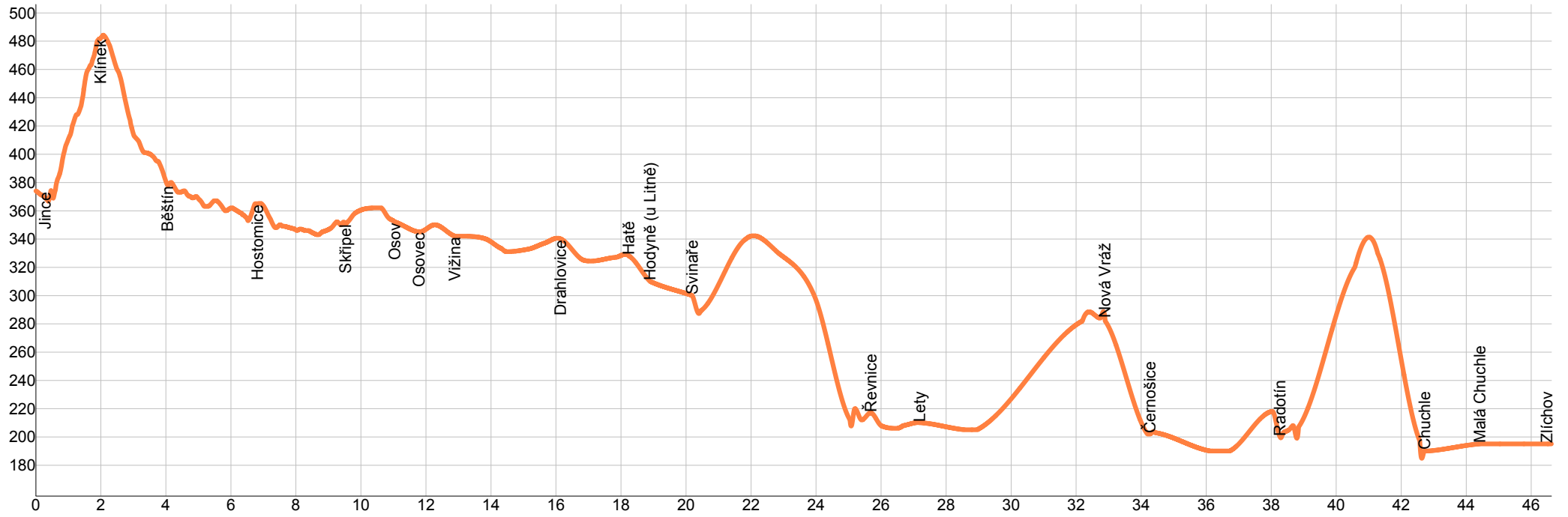
## Smetanova Lhota - Jince\_11

<b>Délka trasy</b>	49.2 km
<b>Celkový čas</b>	4:31
<b>Úseky cesty typu "Silnice III.třídy/MK"</b>	4.98 km (10 %), 0:23
<b>Úseky cesty typu "Silnice II. třídy"</b>	15.23 km (31 %), 1:21
<b>Úseky cesty typu "Silnice I. třídy"</b>	28.99 km (59 %), 2:46
<b>Stoupání v úsecích</b>	22.22 km (45 %), 3:07
<b>Klesání v úsecích</b>	22.45 km (46 %), 1:08
<b>Maximální výška</b>	594 m n.m. ("v úseku (13303552) -> (13303556)")
<b>Minimální výška</b>	374 m n.m. ("Jince")
<b>Převýšení</b>	220 m
<b>Celkem nastoupáno výškových metrů</b>	680 m (sklon 3.1 %)
<b>Celkem sjeto výškových metrů</b>	699 m (sklon 3.1 %)
<b>Maximální sklon do kopce</b>	36.4 % (v úseku 33 m, (13304150) -> (13306142))
<b>Maximální sklon z kopce</b>	29.2 % (v úseku 24 m, (13306142) -> (13304155))

# Jince - Zlíchov\_12



# Jince - Zlíčov\_12



## Jince - Zlíchov\_12

[km]	Název <i>Délka úseku [km]</i>	Výška [m n.m.] <i>Druh</i>	Šířka [°] <i>Pěší značení</i>	Délka [°] <i>Cykloznačení</i>
0	✚ Jince <i>0.165</i>	374 <i>Silnice II. třídy</i>	49°47'29" N	13°58'40" E
0.2	🚶 (13304148) <i>0.285</i>	371 <i>Silnice II. třídy</i>	49°47'33" N	13°58'44" E
0.4	🚶 (13304147) <i>0.15</i>	373 <i>Silnice II. třídy</i>	49°47'36" N	13°58'57" E
0.6	🚶 (13304146) <i>0.871</i>	375 <i>Silnice II. třídy</i>	49°47'40" N	13°58'60" E
1.5	🚶 (13304145) <i>0.416</i>	446 <i>Silnice II. třídy</i>	49°47'45" N	13°59'40" E
1.9	🚶 (začátek "Červená pěší") <i>0.104</i>	480 <i>Silnice II. třídy</i>	49°47'50" N	13°59'56" E <i>Červená pěší</i>
2	✚ Klínek <i>0.906</i>	482 <i>Silnice II. třídy</i>	49°47'52" N	14°0'1" E
2.9	🚶 (13304131) <i>0.373</i>	424 <i>Silnice II. třídy</i>	49°48'11" N	14°0'35" E
3.3	🚶 (13304130) <i>0.118</i>	403 <i>Silnice II. třídy</i>	49°48'16" N	14°0'51" E
3.4	🚶 (13304129) <i>0.373</i>	401 <i>Silnice II. třídy</i>	49°48'19" N	14°0'54" E
3.8	🚶 (13304127) <i>0.292</i>	395 <i>Silnice II. třídy</i>	49°48'29" N	14°1'1" E
4.1	✚ Běštín <i>0.698</i>	378 <i>Silnice II. třídy</i>	49°48'32" N	14°1'15" E
4.8	🚶 (13304113) <i>0.533</i>	370 <i>Silnice II. třídy</i>	49°48'46" N	14°1'42" E
5.3	🚶 (13304112) <i>0.193</i>	363 <i>Silnice II. třídy</i>	49°48'56" N	14°2'2" E
5.5	🚶 (začátek "Zelená pěší") <i>0.86</i>	367 <i>Silnice II. třídy</i>	49°49'0" N	14°2'9" E <i>Zelená pěší</i>
6.3	🚶 (13300787) <i>0.194</i>	358 <i>Silnice II. třídy</i>	49°49'18" N	14°2'41" E <i>Zelená pěší</i>
6.5	🚶 (13300786) <i>0.29</i>	353 <i>Silnice II. třídy</i>	49°49'24" N	14°2'40" E <i>Zelená pěší</i>
6.8	✚ Hostomice <i>0.535</i>	365 <i>Silnice II. třídy</i>	49°49'30" N	14°2'46" E <i>Žlutá pěší</i>
7.4	🚶 (13300781) <i>0.163</i>	348 <i>Silnice II. třídy</i>	49°49'46" N	14°2'46" E <i>Žlutá pěší</i>
7.5	✚ (konec "Žlutá pěší") <i>0.115</i>	350 <i>Silnice II. třídy</i>	49°49'52" N	14°2'45" E

## Jince - Zlíchov\_12

[km]	Název <i>Délka úseku [km]</i>	Výška [m n.m.] <i>Druh</i>	Šířka [°] <i>Pěší značení</i>	Délka [°] <i>Cykloznačení</i>
7.6	† (13300780) 1.752	349 <i>Silnice II. třídy</i>	49°49'55" N	14°2'47" E
9.4	▲ (13300794) 0.139	350 <i>Silnice II. třídy</i>	49°50'28" N	14°3'53" E
9.5	♣ Skřípel 1.097	351 <i>Silnice II. třídy</i>	49°50'29" N	14°4'1" E
10.6	♣ (13300800) 0.218	362 <i>Silnice II. třídy</i>	49°50'44" N	14°4'49" E
10.8	♣ (13300801) 0.2	355 <i>Silnice II. třídy</i>	49°50'51" N	14°4'46" E
11	⊙ Osov 0.75	352 <i>Silnice II. třídy</i>	49°50'50" N	14°4'56" E
11.8	⊙ Osovec 1.1	345 <i>Silnice II. třídy</i>	49°50'59" N	14°5'31" E
12.9	⊙ Vižina 0.4	342 <i>Silnice II. třídy</i>	49°51'24" N	14°6'8" E
13.3	♣ (12401825) 0.55	342 <i>Silnice II. třídy</i>	49°51'33" N	14°6'23" E
13.8	♣ (12401824) 0.5	340 <i>Silnice II. třídy</i>	49°51'41" N	14°6'47" E
14.3	♣ (12401823) 0.15	333 <i>Silnice II. třídy</i>	49°51'50" N	14°7'9" E
14.5	♣ (12401822) 0.7	331 <i>Silnice II. třídy</i>	49°51'52" N	14°7'16" E
15.2	♣ (12401834) 0.45	333 <i>Silnice II. třídy</i>	49°52'4" N	14°7'45" E
15.6	♣ (12401821) 0.5	337 <i>Silnice II. třídy</i>	49°52'13" N	14°8'0" E
16.1	⊙ Draholvice 0.7	340 <i>Silnice II. třídy</i>	49°52'18" N	14°8'24" E
16.8	♣ (12401809) 1	325 <i>Silnice II. třídy</i>	49°52'31" N	14°8'51" E
17.8	♣ (12401807) 0.4	327 <i>Silnice II. třídy</i>	49°52'45" N	14°9'36" E
18.2	⊙ Hatě 0.65	328 <i>Silnice II. třídy</i>	49°52'51" N	14°9'52" E
18.9	⊙ Hodyně (u Litně) 1.3	310 <i>Silnice II. třídy</i>	49°53'2" N	14°10'20" E
20.2	⊙ Svináře 0.25	300 <i>Silnice II. třídy</i>	49°53'22" N	14°11'13" E

## Jince - Zlíchov\_12

[km]	Název <i>Délka úseku [km]</i>	Výška [m n.m.] <i>Druh</i>	Šířka [°] <i>Pěší značení</i>	Délka [°] <i>Cykloznačení</i>
20.4	🚶 (12401692) 1.4	289 <i>Silnice II. třídy</i>	49°53'27" N	14°11'24" E
21.8	▲ (začátek "Žlutá pěší") 1	340 <i>Silnice II. třídy</i>	49°53'32" N	14°12'24" E
22.8	✚ (konec "Žlutá pěší") 1.1	330 <i>Silnice II. třídy</i>	49°54'0" N	14°12'48" E
23.9	🚶 (začátek "Zelená pěší") 1.1	300 <i>Silnice II. třídy</i>	49°54'20" N	14°13'30" E
25	🚶 (začátek "Trasa cyklo") 0.15	212 <i>Silnice II. třídy</i>	49°54'48" N	14°13'52" E
25.2	🚶 (začátek "Modrá pěší") 0.2	220 <i>Silnice II. třídy</i>	49°54'48" N	14°13'58" E
25.4	🚶 (konec "Modrá pěší") 0.3	212 <i>Silnice II. třídy</i>	49°54'49" N	14°14'7" E
25.7	📍 Řevnice 0.3	217 <i>Silnice II. třídy</i>	49°54'50" N	14°14'22" E
26	🚶 (konec "Trasa cyklo") 0.5	208 <i>Silnice II. třídy</i>	49°54'57" N	14°14'33" E
26.5	🚶 (začátek "Trasa cyklo") 0.2	206 <i>Silnice II. třídy</i>	49°55'6" N	14°14'52" E
26.7	🚶 (konec "Trasa cyklo") 0.5	208 <i>Silnice II. třídy</i>	49°55'11" N	14°14'58" E
27.2	📍 Lety 1.4	210 <i>Silnice II. třídy</i>	49°55'23" N	14°15'18" E
28.6	🚶 (12501722) 0.3	205 <i>Silnice II. třídy</i>	49°55'40" N	14°16'15" E
28.9	🚶 (začátek "Zelená pěší") 0.06	205 <i>Silnice II. třídy</i>	49°55'45" N	14°16'24" E
28.9	🚶 (konec "Zelená pěší") 3.24	205 <i>Silnice II. třídy</i>	49°55'47" N	14°16'26" E
32.2	🚶 (12501719) 0.55	282 <i>Silnice II. třídy</i>	49°56'50" N	14°18'26" E
32.7	🚶 (12503855) 0.15	284 <i>Silnice II. třídy</i>	49°56'59" N	14°18'50" E
32.9	📍 Nová Vráž 1.3	282 <i>Silnice II. třídy</i>	49°57'2" N	14°18'57" E
34.2	🚶 (12503856) 0.08	202 <i>Silnice II. třídy</i>	49°57'31" N	14°19'24" E
34.3	📍 Černošice 0.15	202 <i>Silnice II. třídy</i>	49°57'34" N	14°19'25" E

## Jince - Zlíchov\_12

[km]	Název <i>Délka úseku [km]</i>	Výška [m n.m.] <i>Druh</i>	Šířka [°] <i>Pěší značení</i>	Délka [°] <i>Cykloznačení</i>
34.4	☞ (konec "Zelená pěší") 1.7	203 <i>Silnice II. třídy</i>	49°57'37" N	14°19'26" E
36.1	☞ (12501720) 0.6	190 <i>Silnice II. třídy</i>	49°58'13" N	14°20'22" E
36.7	☞ (12501716) 1.3	190 <i>Silnice II. třídy</i>	49°58'25" N	14°20'41" E
38	☞ (12503394) 0.25	218 <i>Silnice II. třídy</i>	49°58'57" N	14°21'17" E
38.3	📍 Radotín 0.1	200 <i>Silnice II. třídy</i>	49°59'0" N	14°21'29" E
38.4	☞ (konec "Červená pěší") 0.18	203 <i>Silnice II. třídy</i>	49°59'4" N	14°21'26" E
38.5	☞ (12503780) 0.12	205 <i>Silnice II. třídy</i>	49°59'8" N	14°21'26" E
38.7	☞ (z "Silnice II. třídy" na "Silnice III.třídy/MK"208 0.17	<i>Silnice III.třídy/MK</i>	49°59'13" N	14°21'25" E
38.8	☞ (12503773) 1.73	207 <i>Silnice III.třídy/MK</i>	49°59'15" N	14°21'32" E
40.6	☞ (12501703) 0.7	320 <i>Silnice III.třídy/MK</i>	49°59'59" N	14°22'12" E
41.3	☞ (12501704) 1.3	330 <i>Silnice III.třídy/MK</i>	50°0'17" N	14°22'26" E
42.6	☞ (12503405) 0.15	197 <i>Silnice III.třídy/MK</i>	50°0'42" N	14°23'13" E
42.7	📍 Chuchle 0.1	190 <i>Silnice III.třídy/MK</i>	50°0'42" N	14°23'21" E
42.8	☞ (začátek "Trasa cyklo") 1.6	190 <i>Silnice III.třídy/MK</i>	50°0'43" N	14°23'26" E
44.4	📍 Malá Chuchle 0.1	195 <i>Silnice III.třídy/MK</i>	50°1'29" N	14°23'35" E
44.5	📍 Malá Chuchle 1.7	195 <i>Silnice III.třídy/MK</i>	50°1'32" N	14°23'35" E
46.2	☞ (začátek "Stezka cyklo") 0.4	195 <i>Silnice III.třídy/MK</i>	50°2'24" N	14°24'11" E
46.6	📍 Zlíchov	195	50°2'30" N	14°24'14" E

## Jince - Zlíchov\_12

<b>Délka trasy</b>	46.62 km
<b>Celkový čas</b>	4:04
<b>Úseky cesty typu "Silnice III.třídy/MK"</b>	7.95 km (17 %), 0:52
<b>Úseky cesty typu "Silnice II. třídy"</b>	38.67 km (83 %), 3:11
<b>Stoupání v úsecích</b>	19.99 km (43 %), 2:40
<b>Klesání v úsecích</b>	21.87 km (47 %), 1:06
<b>Maximální výška</b>	484 m n.m. ("v úseku (13304131) -> Klínek")
<b>Minimální výška</b>	190 m n.m. ("(12503404)")
<b>Převýšení</b>	294 m
<b>Celkem nastoupáno výškových metrů</b>	498 m (sklon 2.5 %)
<b>Celkem sjeto výškových metrů</b>	677 m (sklon 3.1 %)
<b>Maximální sklon do kopce</b>	18.5 % (v úseku 27 m, (13304146) -> (13304145))
<b>Maximální sklon z kopce</b>	10.7 % (v úseku 56 m, (13304131) -> (13304130))