

Miestny úrad mestskej časti Bratislava–Petržalka

Materiál na rokovanie
miestnej rady
dňa 21 júna 2016

Materiál číslo: 55 /2016

**Návrh na prenájom časti pozemku parc. č. 5830/12 pre Natáliu Pavlíkovú,
Brunnenstrasse 17, 2410 Hainburg an der Donau, Rakúsko,**

Predkladateľ
Miroslav Štefánik
prednosta

Materiál obsahuje :

1. Návrh uznesenia
2. Dôvodovú správu
3. Žiadosť
4. Snímku z katastrálnej mapy
5. Mapu širších vzťahov
6. Vyjadrenie OÚRaD
7. Stanoviská odborných komisií

Zodpovedný :
Alžbeta Broszová
vedúca oddelenia
nakladania s majetkom

Spracovateľ :
Silvester Kúdela
referát správy miestneho
majetku

Návrh uznesenia

Miestna rada mestskej časti Bratislava–Petržalka

odporúča

Miestnemu zastupiteľstvu mestskej časti Bratislava – Petržalka

schváliť

ako prípad hodný osobitného zreteľa v zmysle § 9 ods. 9 písm. c) zák. SNR č. 138/1991 Zb. o majetku obcí v znení neskorších predpisov, prenájom časti pozemku registra „C“ KN v k.ú. Petržalka, parc. č.5830/12 o výmere 101,00 m² – ostatné plochy, zapísaného na LV 2644, pre žiadateľa **Natáliu Pavlíkovú, Brunnenstrasse 17, 2410 Hainburg an der Donau, Rakúska republika** na dobu určitú **do 31.12.2021** za cenu 77,80 €/m²/rok, čo predstavuje ročne sumu **7 857,80 €**.

Zmluva o nájme bude s nájomcom podpísaná do 60 dní po schválení uznesenia v miestnom zastupiteľstve. V prípade, že nájomná zmluva v tejto lehote nebude nájomcom podpísaná, toto uznesenie stratí platnosť.

Dôvodová správa

Žiadateľ: Natália Pavlíkova, Brunnenstrasse 17, 2410 Hainburg an der Donau, Rakúska republika,

Predmet: časť pozemku registra „C“ KN v k.ú. Petržalka, parc. č. 5830/12 o výmere 101,00 m² – ostatné plochy. Pozemok je vo vlastníctve hlavného mesta, je zapísaný na LV 2644 a bol zverený do správy Mestskej časti Bratislava- Petržalka protokolom č.48/91 zo dňa 30.09.1991.

Doba nájmu: na dobu určitú do 31.12.2021

Výška nájomného: 77,80 €/m²/rok. Cena nájmu je stanovená podľa prílohy č.1 k Metodickému usmerneniu – postup pri prenájme nehnuteľného majetku vo vlastníctve mestskej časti Bratislava – Petržalka a zvereného do správy mestskej časti Bratislava – Petržalka. Celkové nájomné za rok predstavuje sumu **7 857,80 €**.

Žiadateľ požiadal o prenájom pozemku, parc.č. 5830/12, na ktorom vybuduje novú jednoduchú stavbu „Bufet – zástavka Kopčianska“, namiesto existujúcej dočasnej nelegálnej stavby na predmetnom pozemku, ktorá bude odstránená ku dňu podpisu nájomnej zmluvy. Zároveň bude predložené právoplatné stavebné povolenie do 12 mesiacov odo dňa odstránenia stavby, resp. podpísania zmluvy o nájme. Nesplnenie uvedenej podmienky bude dôvodom na okamžité ukončenie nájomnej zmluvy. Bufet bude poskytovať občerstvenie pre cyklistov a obyvateľov blízkeho okolia.

Vzhľadom uvedenému navrhujeme tento prenájom posudzovať ako prípad hodný osobitného zreteľa podľa § 9 a ods. 9 písm. c) zák. SNR č. 138/1991 Zb. o majetku obcí v znení neskorších predpisov.

Materiál bol prerokovaný v operatívnej porade starostu dňa 06.06.2016 a odborných komisiách. Stanoviská komisií budú súčasťou materiálu.

Zmluva o nájme pozemku bude s nájomcom podpísaná do 60 dní od schválenia uznesenia v miestnom zastupiteľstve. V prípade, že nájomná zmluva v tejto lehote nebude nájomcom podpísaná, toto uznesenie stratí platnosť.

„OSOBNÉ“

Natália Pavlíková, Brunnenstrasse 17/2410 Hainburg an der Donau

Miestny úrad mestskej časti Bratislava-Petržalka Kutlíkova 17, PSČ 852 12	
Došlo dňa: 13-04-2016	
Evidenčné číslo: 18 119	Číslo spisu: 103
Prílohy/lisy: 7 listov	Prílohy/lisy: 7 listov

Mestská časť Bratislava-Petržalka
ONsM
Kutlíkova 17
852 12 Bratislava

Vec
Opätovná žiadosť o prenájom pozemku

Týmto chcem Vás opätovne požiadať o prenájom pozemku zapísanom v geometrickom pláne pod. číslom 5830/12. K žiadosti dokladám petíciu za výstavbu stánku „Zastávka Kopčianska“, ktorá je podpísaná občanmi sídliska s trvalým alebo prechodným pobytom na sídlisku Kopčianska ulica v k. ú. Petržalka.

S pozdravom

Natália Pavlíková

v Bratislave dňa 12.04.2016

Príloha: petičné hárky



VÝKAZ VÝMER															
Doterajší stav					Zmeny					Nový stav					
Číslo			Výmera		Druh pozemku	Diel	k parcele číslo	m2	od parcely číslo	m2	Číslo parcely	Výmera		Druh pozemku kód	Vlastník (iná opráv. osoba) adresa, (sídlo)
PK vl.	parcely		ha	m2								ha	m2		
LV	PK	KN	ha	m2								ha	m2		
<i>Stav právny je totožný s registrom C KN:</i>															
2644		5830/1		1008	ost.pl.						5830/1	907		ost.pl. 29	Hlavné mesto SR Bratislava, Primaciálne námestie 1, BA
											5830/12	101		ost.pl. 29	Natália Paviková, Brunnenstrasse 17/2/2, 2410 Hainburg an der Donau
spolu:				1008								1008			

Legenda: kód spôsobu využívania:

- 29 Pozemok, na ktorom je okrasná záhrada, uličná a sídlisková zeleň, park a iná funkčná zeleň a lesný pozemok na rekreačné a poľovnicke využívanie

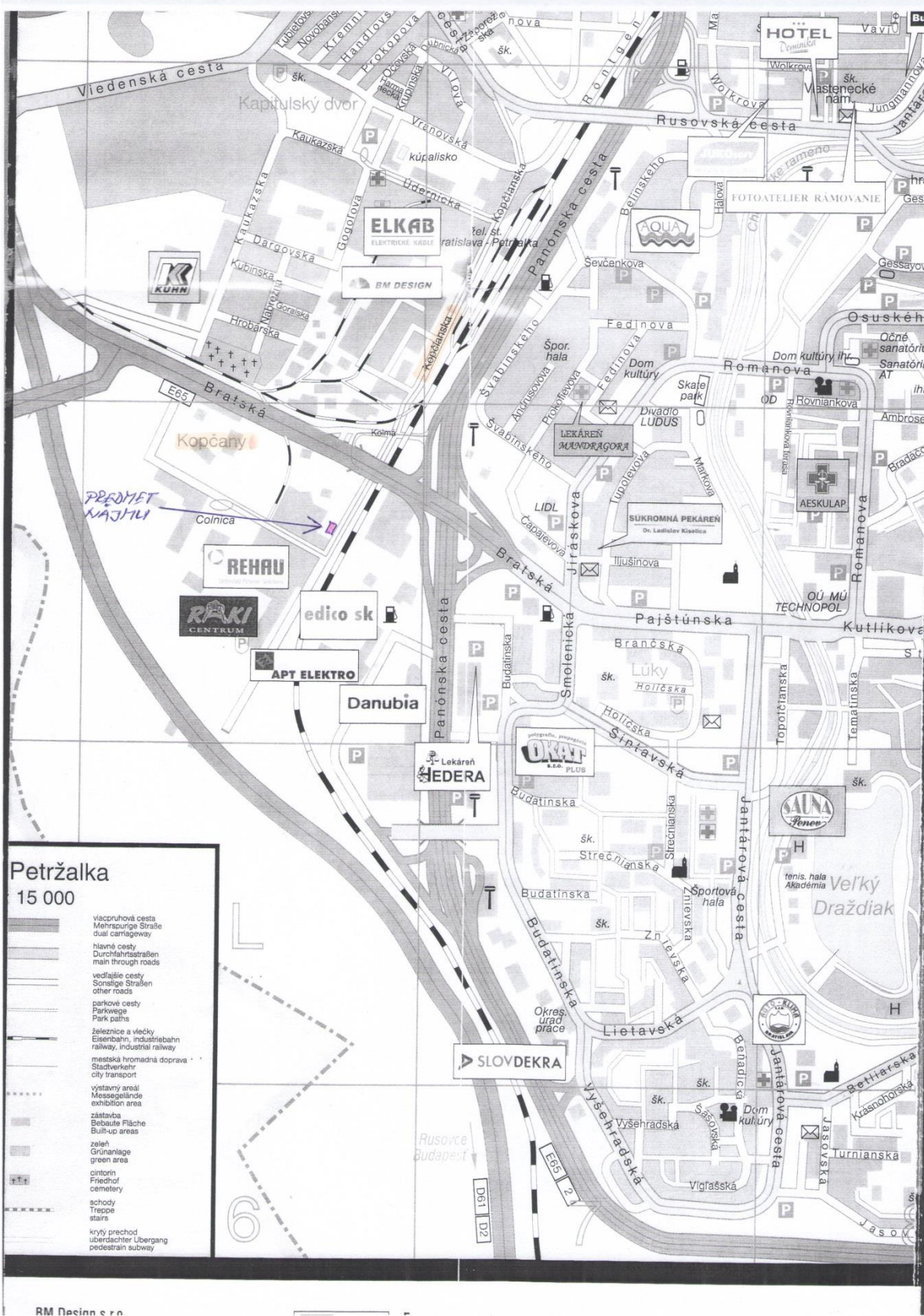
Spoplatnené v zmysle zákona č. 232/99 Zz.

Geometrický plán je podkladom na právne úkony, keď údaje doterajšieho stavu výmer sú zhodné s údajmi platných výpisov z katastra nehnuteľností.

Vyhoviteľ: Ing. Milica Vašková Gessayova 18 851 03 Bratislava IČO: 119 09 561 č.t. 0905 851354 info@geovis.sk		Kraj: Bratislavský	Okres: Bratislava V.	Obec: Bratislava - Petržalka
		Kat. územie: Petržalka	Číslo plánu: 24/2015	Mapový list č.: Kopčany 0-2/22
GEOMETRICKÝ PLÁN <i>na oddelenie parc.č. 5830/12.</i>				
Vyhoviteľ:		Autorizačne overil:		Úradne overil: Ing. Peter Urcikan
Dňa: 20.2.2015	Meno: Ing. Zoltán Gasparik	Dňa: 20.2.2015	Meno: Ing. Milica Vašková	Dňa: 2. MAR 2015
Nové hranice boli v prírode označené roxormi		Náležitost'ami a presnosťou zodpovedá predpisom		Úradne overené podľa § 9 zákona NR SR č.215/1995 Z.z. o geodézií a kartografii
Záznam podrobného merania (meračský nárt) č.: 8468				
Súradnice bodov označených číslami a ostatné meračské údaje sú uložené vo všeobecnej dokumentácii				

t.č. 6.50 - 1997







MESTSKÁ ČASŤ BRATISLAVA-PETRŽALKA

Kutlíkova 17, 852 12 Bratislava

Natália Pavlíková
Brunnenstrasse 17
2410 Hainburg an der Donau

Váš list číslo/zo dňa
01.06.2015

Naše číslo
5942/2015/12-OURaD/Va46

Vybavuje/telefón/e-mail
Ing. arch. Vasek
02/68288836
jozef.vasek@petrzalka.sk

Bratislava
15.06.2015

VEC

Stanovisko

Listom doručeným dňa 01.06.2015 ste na základe nášho vyjadrenia č. 5942/2015/12-OURaD/Va36 zo dňa 25.05.2015 dopracovali projektovú dokumentáciu jednoduchej stavby „Bufet – zastávka Kopčianska“ na pozemku parc.č. 5830/12, k.ú. Petržalka na Kopčianskej ulici v Bratislave o nami požadované pripomienky. Dokumentácia rieši umiestnenie novostavby bufetu o zastavanej ploche 78,00 m², namiesto existujúcej dočasnej stavby, ktorá bude odstránená. Vaším zámerom je poskytovať nápoje, balené potraviny a cukrovinky pre návštevníkov a turistov pohybujúcich sa po priľahlej cyklotrase. Zariadenie bude bez obsluhy, kde zákazníci čakajú na vydanie jedla pri pulte.

Po posúdení Vašej žiadosti Vám mestská časť Bratislava-Petržalka v súlade so zákonom č. 377/1990 Zb. o hlavnom meste SR Bratislave v znení neskorších predpisov a podľa čl. 29 Štatútu hlavného mesta SR Bratislavy v znení dodatkov vydáva nasledovné **st a n o v i s k o**:

Podľa platného Územného plánu hlavného mesta SR Bratislavy je pozemok parc.č. 5830/12 súčasťou stabilizovaného obytného územia, číslo funkcie 101. V obytnom území je prípustné okrem iných stavieb umiestňovať aj:

- stavby a zariadenia zabezpečujúce komplexnosť a obsluhu obytného územia v súlade s významom a potrebami územia, zariadenia občianskej vybavenosti predovšetkým vstavané do objektov bývania
- zariadenia obchodu a služieb, verejného stravovania, zariadenia pre kultúru, školstvo, zariadenia pre zdravotníctvo a sociálnu pomoc.

V obmedzenom rozsahu je prípustné v území umiestňovať aj solitérne stavby občianskej vybavenosti slúžiace širšiemu územiu.

Stabilizované územie je územie mesta, v ktorom územný plán ponecháva súčasné funkčné využitie, predpokladá mieru stavebných zásahov prevažne formou dostavieb, prístavieb, nadstavieb, prestavieb a novostavieb, pričom sa zásadne nemení charakter stabilizovaného územia. Merítkom a limitom pre novú výstavbu v stabilizovanom území je najmä charakteristický obraz a proporcie konkrétneho územia, ktoré je nevyhnutné pri obstarávaní podrobnejších dokumentácií alebo pri hodnotení novej výstavby v stabilizovanom území akceptovať, chrániť a rozvíjať.

Základným princípom pri stanovení regulácie stabilizovaných území je uplatniť požiadavky a regulatívy funkčného dotvárania územia na zvýšenie kvality prostredia (nielen zvýšenie kvality zástavby, ale aj zvýšenie prevádzkovej kvality územia).

www.petrzalka.sk
IČO 603 201



MESTSKÁ ČASŤ BRATISLAVA-PETRŽALKA

Navrhované umiestnenie stavby v predmetnom území je v súlade s platným Územným plánom hlavného mesta SR Bratislavy.


Upravená projektová dokumentácia stavby zohľadnila naše pripomienky vyjadrené vo vyjadrení č. 5942/2015/12-OURaD/Va36 zo dňa 25.05.2015.

Vzhľadom na uvedené skutočnosti

s ú h l a s í m e

s navrhovaným umiestnením a riešením jednoduchej stavby „Bufet – zastávka Kopčianska“ na pozemku parc.č. 5830/12, k.ú. Petržalka na Kopčianskej ulici v Bratislave, podľa projektovej dokumentácie stavby spracovanej autorizovaným stavebným inžinierom Ivanom Tichým, Grösslingova 20, Bratislava v apríli 2015 a podľa situácie stavby upravenej v máji 2015.

S pozdravom



Vladimír Baján
starosta

