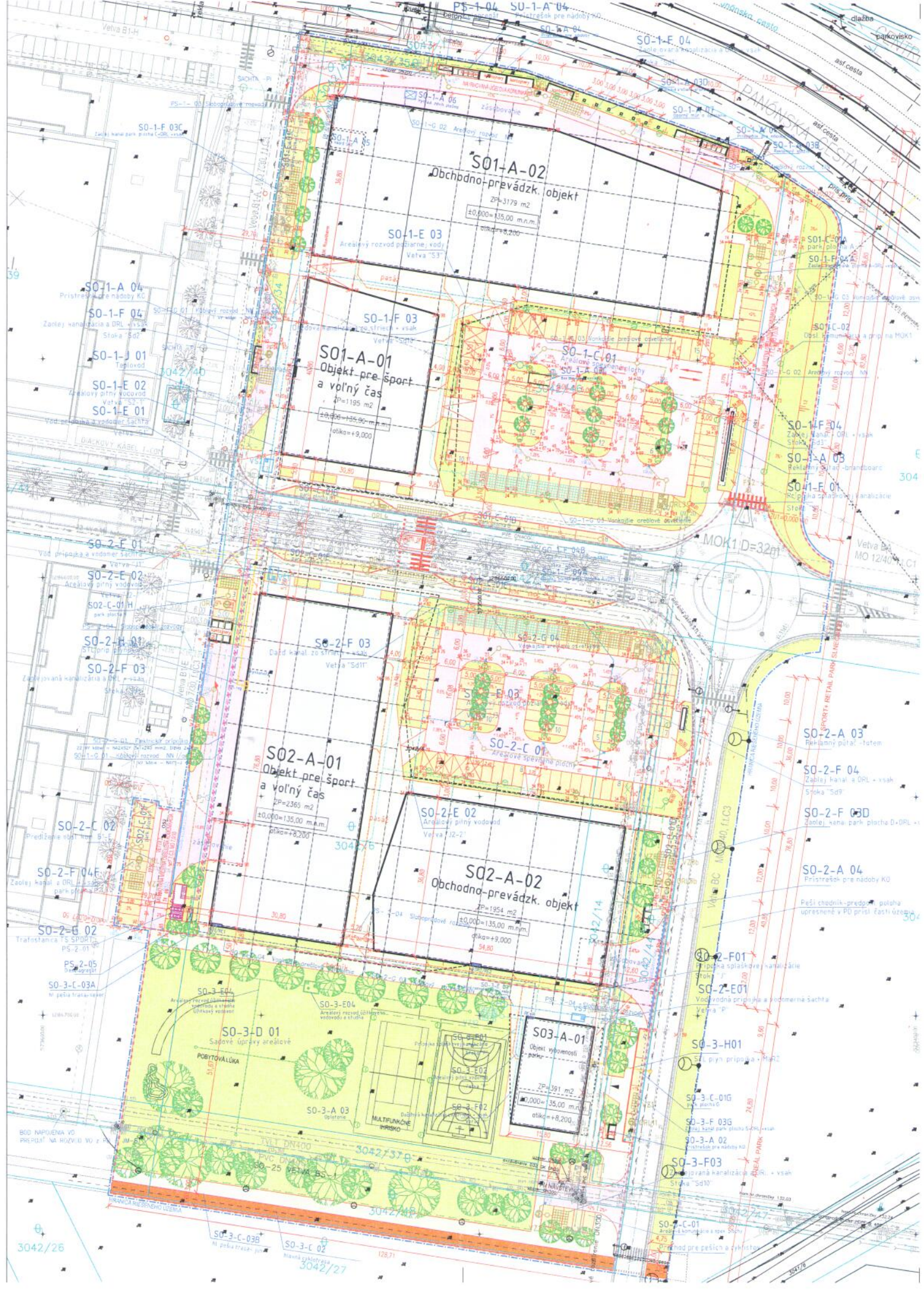


Okresný úrad Bratislava katastrálny odbor	Okres Bratislava V	Obec BA-m.č. PETRŽALKA	Kat. územie Petržalka
	Číslo zákazky K1- 429 /2016	Vektorová mapa	Mierka 1 : 2000
KÓPIA KATASTRÁLNEJ MAPY na parcelu: --			
Vyhotožil			
Dňa 12.01.2016	Meno Mgr. Marianna Kontilová <i>Kontilová</i>		



SO1-A-02
Obchodno-prevádzk. objekt
ZP=3179 m²
±0,000=135,00 m.n.m.
otkrok=+8,200








SO1-A-01
Objekt pre šport
a voľný čas
ZP=1195 m²
±0,000=135,00 m.n.m.
otkrok=+9,000

SO2-A-01
Objekt pre šport
a voľný čas
ZP=2365 m²
±0,000=135,00 m.n.m.
otkrok=+8,200








SO2-A-02
Obchodno-prevádzk. objekt
ZP=1954 m²
±0,000=135,00 m.n.m.
otkrok=+9,000

SO3-A-01
Objekt vyhovujúci
parku
ZP=391 m²
±0,000=35,00 m.n.m.
otkrok=+8,200

LEGENDA

-  HRANICA RIEŠENÉHO ÚZEMIA
-  HRANICA AREÁLU
-  NAVRHOVANÉ OBJEKTY
-  NAVRHOVANÉ SPEV. PLOCHY
-  KN
-  JESTVUJÚCE OBJEKTY
-  NAVRH OPORNÝ MŮR + OPLOTENIE

JESTV. INŽ. SIETE

-  VEREJNÝ VODOVOD
-  VEREJNÁ KANALIZÁCIA - SPLAŠKOVÁ
-  VEREJNÝ VTL PLYNOVOD
-  VEREJNÝ STL PLYNOVOD
-  VN HLAVNÁ ROZVOD TRASA
-  STOŽIAR V0
-  SLABOPRÚDOVÉ ROZVODY

NAVRH. INŽ. SIETE

-  NAVRH. VODOVOD PRÍPOJKA
-  NAVRH. HYDRANT
-  KANALIZÁCIA SPLAŠKOVÁ
-  KANALIZÁCIA DAŽĎOVÁ
-  KANALIZÁCIA ZAOLIEJOVANÁ
-  ODLUČOVAČ ROPNÝCH LÁTOK
-  VSAKOVACIE ZARIADENIE
-  STL PRÍPOJ PLYNOVOD /PRÍPOJKA
-  VN PRÍPOJKA
-  NN KÁBLOVÝ ROZVOD AREÁLOVÝ
-  AREÁLOVÉ OSVETLENIE /AO/
-  STOŽIAR AREÁLOVÉHO OSVETLENIA
-  SLABOPRÚDOVÁ PRÍPOJKA
-  SPEV. PLOCHY - ASFALT. KRYT
-  SPEV. PLOCHY - DLAŽBA PARKING
-  SPEV. PLOCHY - CHODNÍKY /DLAŽBA/
-  NESPEV. PLOCHY - CHODNÍKY /MLAT/
-  TRÁVNATÉ PLOCHY - návrh
-  VZRASTLÁ ZELEŇ
-  VÝŠKOVÁ KÓTA EXISTUJÚCEHO TERÉNU
-  VÝŠKOVÁ KÓTA NAVRH. TERÉNU
-  VSTUP DO OBJEKTU

±0,000= 135,00 m.n.m. Balt. p.v.

názov stavby	SPORT & RETAIL PARK SLNEČNICE / Južné mesto		
miesto	parc.č. 3042/6,14,16,17,22,27,34,35,37,39,42,44,45,46,48 k.ú. Petržalka		
investor	DELTA CONSTRUCTION s.r.o., Poštová 3, 81106 Bratislava		
stupeň	DÚR		
výkres	KOORDINAČNÁ SITUÁCIA		
HIP	Compass s.r.o., Kaminárska 11, Bratislava 831 04		
spracovateľ DUR	MVarchitecture s.r.o., Višňová 10, Bratislava 831 01	č.výkresu	01
zodp. projektant	Ing. arch. Mgr.art. Martin Vojta	mierka	1:500 6 A4
dátum	04/2015		

