

**Miestny úrad mestskej časti Bratislava-Petržalka**

Materiál na rokovanie  
Miestneho zastupiteľstva  
dňa 14. Decembra 2021

Materiál číslo: 128/2021

**Návrh na kúpu objektu materskej školy v zóne Slniečnice**

**Predkladateľ:**

Ján Hrčka  
starosta

**Materiál obsahuje:**

1. Návrh uznesenia
2. Dôvodová správa
3. Cenová ponuka
4. Mapová identifikácia parciel
5. LV č. 6219
6. LV č. 4752

**Zodpovedný:**

Mgr. Petra Vančová  
prednostka

**Spracovateľ:**

Mgr. Petra Vančová  
prednostka

## Návrh uznesenia

Miestne zastupiteľstvo mestskej časti Bratislava-Petržalka

### s c h v a ľ u j e

1. Prevod vlastníckeho práva k stavbe (Fialová 12), druh stavby: budova obchodu a služieb, nachádzajúca sa na ulici Fialová 12 v Bratislave, súpisné číslo 4037, zapísaná na LV č. 6219 evidovanom Okresným úradom Bratislava, katastrálny odbor, okres: Bratislava V, obec: BA – m.č. Petržalka, k.ú. Petržalka, postavená na pozemku parcela reg. „C“ č. 6048/164 s príslušenstvom, ktoré predstavuje stojisko pre komunálny odpad ( SO-10-06) postavené na pozemku parc.č. 6048/161 vrátane zariadení, ktoré svojím umiestnením alebo využitím súvisia s prevádzanou stavbou

a prevod vlastníckeho práva k nasledovným inžinierskym siet'am:

- SO-13-06 Prípojka vodovodu pre SO-06 (vrátane vodomernej šachty VŠ 06)
- SO-15-06 Prípojka splaškovej kanalizácie pre SO-06
- SO-16-06 Dažďová kanalizácia zo striech pre SO-06 (vrátane vsakovacieho zariadenia VZ 06)

z výlučného vlastníctva (v podiele 1/1) spoločnosti TRICORP Development, s.r.o., Poštová 3, 811 06 Bratislava, IČO 35 970 979 ako predávajúceho do výlučného vlastníctva mestskej časti Bratislava-Petržalka, Kutlíkova 17, 852 12 Bratislava, IČO 00 603 201 ako kupujúceho

za dohodnutú kúpnu cenu vo výške 641.105,20 €

2. Prevod vlastníckeho práva k pozemkom parcely registra „C“ zapísaných na LV č. 4752 evidovanom Okresným úradom Bratislava, katastrálny odbor, okres: Bratislava V, obec: BA – m.č. Petržalka, k.ú. Petržalka
  - parc.č. 6048/164, druh pozemku: zastavaná plocha a nádvorie o výmere 375 m<sup>2</sup>
  - parc.č. 6048/355, druh pozemku: ostatná plocha o výmere 93 m<sup>2</sup>
  - parc.č. 6048/161, druh pozemku: zastavaná plocha a nádvorie o výmere 10 m<sup>2</sup>
  - parc.č. 6048/165, druh pozemku: zastavaná plocha a nádvorie o výmere 41 m<sup>2</sup>
  - parc.č. 3022/230, druh pozemku: ostatná plocha o výmere 194 m<sup>2</sup>
  - parc.č. 6048/160, druh pozemku: zastavaná plocha a nádvorie o výmere 90 m<sup>2</sup>
  - parc.č. 6048/158, druh pozemku: zastavaná plocha a nádvorie o výmere 72 m<sup>2</sup>
  - parc.č. 6048/163, druh pozemku: zastavaná plocha a nádvorie o výmere 9 m<sup>2</sup>
  - parc.č. 6048/354, druh pozemku: ostatná plocha o výmere 28 m<sup>2</sup>
  - parc.č. 6048/162, druh pozemku: zastavaná plocha a nádvorie o výmere 13 m<sup>2</sup>
  - parc.č. 6048/166, druh pozemku: zastavaná plocha a nádvorie o výmere 117 m<sup>2</sup>
  - parc.č. 6048/365, druh pozemku: zastavaná plocha a nádvorie o výmere 3 m<sup>2</sup>
  - parc.č. 3022/840, druh pozemku: ostatná plocha o výmere 836 m<sup>2</sup>

a prevod vlastníckeho práva k nasledovným inžinierskym sieťam a zariadeniam:

- SO-22-06 NN Prípojka pre SO-06
- SO-24-06 Areálové osvetlenie pre SO-06 nachádzajúce sa na pozemkoch parc.č. 3022/840 a 3022/230

od spoločností JM – Cresco, s.r.o., Poštová 3, 811 06 Bratislava, IČO 47 254 653 a JM – Popper, s.r.o., Štúrova 11, 811 02 Bratislava, IČO 47 258 829 ako predávajúcich (každý v spoluvlastníckom podiele vo veľkosti ½) do výlučného vlastníctva mestskej časti Bratislava-Petržalka, Kutlíkova 17, 852 12 Bratislava, IČO 00 603 201 ako kupujúceho

za dohodnutú kúpnu cenu vo výške 358.894,80 €

a

### **3. Splnomocňuje**

starostu vykonať nasledovné rozpočtové opatrenia v roku 2022:

- a. zapojenie poplatku za rozvoj vo výške 1 000 000 eur do rozpočtu mestskej časti Bratislava-Petržalka
- b. zabezpečenie rozpočtového krytia výdavkov vo výške 1 000 000 eur na kúpu objektu materskej školy v zóne Slnčnice špecifikovaného v bode 1 a 2 uznesenia zapojením prostriedkov rezervného fondu a úverových prostriedkov.

## Dôvodová správa

V lokalite Južné mesto-Zóna C (marketingový názov Slnečnice – Zóna viladomy) je k novembru 2020 v užívaní 1210 bytov a ďalšie sú vo výstavbe. Doposiaľ neboli pre túto lokalitu zabezpečené potrebné kapacity pre umiestnenie detí v materských školách.

Územný generel školstva hlavného mesta SR Bratislavy z roku 2014 navrhuje:

- v lokalite Južné mesto-Zóna C (Slnečnice – viladomy):
  - jednu 6-triednu materskú školu pre 120 detí východne od cesty do Rusoviec,
  - jednu 6-triednu materskú školu pre 120 detí západne od cesty do Rusoviec,
- v lokalite Južné mesto-Zóna B (Slnečnice – mesto):
  - dve 6-triedne materské školy pre 120 detí;

spolu teda 24 tried pre 480 detí.

**Mestská časť Bratislava-Petržalka v lokalite Južné mesto - Zóna C (Slnečnice – viladomy) nedisponuje pozemkami ani objektom, v ktorom by mohla v dohľadnej dobe materskú školu v zmysle potrieb identifikovaných v genereli školstva hlavného mesta SR Bratislavy vybudovať.** V lokalite západne od cesty do Rusoviec je možné vybudovať materskú školu na plochách „umelého kopca“.

Dňa 3. augusta 2020 bola mestskej časti Bratislava-Petržalka v súlade so zákonom č. 85/1990 Zb. o petičnom práve v znení neskorších predpisov doručená petícia občanov s názvom „Za doplnenie verejnej občianskej vybavenosti v lokalite Slnečnice – Zóna mesto a Zóna viladomy (mestská časť Bratislava-Petržalka)“. Predmetom petície bola okrem iného aj požiadavka na zriadenie verejnej materskej škôlky v zóne C, sektoroch C1 až C4.

Zriaďovanie verejných materských a základných škôl patrí medzi originálne kompetencie mestskej časti. Preto sa vo veci novej dohody ohľadom lokality vybudovania materskej školy v tomto území uskutočnilo dňa 30. septembra 2020 na tunajšom úrade stretnutie, na ktorom sa zúčastnili zástupcovia mestskej časti ako aj zástupcovia vlastníkov objektu a pozemkov, zástupcovia spoločnosť CRESCO REAL ESTATE a.s., a TRICORP Development, s.r.o. a JM – Popper, s.r.o., ktoré v tejto lokalite vlastnia viacero nehnuteľností, okrem iného aj obchodno-prevádzkový objekt s prislúchajúcim areálom, ktorý bol identifikovaný ako potenciálne vhodný. V nadväznosti na výsledky stretnutia boli za účelom zriadenia materskej školy mestskej časti dňa 7. októbra 2020 predložené ponuky v alternatívach kúpa a prenájom objektu SO 06 a súvisiacich nehnuteľností v sektore C3.

Pracovná skupina pre správu poplatku za rozvoj zároveň na zasadnutí dňa 10.12.2020 odporučila kúpu týchto nehnuteľností, avšak za cenu technických nákladov na zhotovenie objektu a cenu pozemkov určených znaleckým posudkom, nie za cenu trhovú.

Preto mestská časť Bratislava-Petržalka ďalej rokovala o pôvodnej ponuke spoločnosti CRESCO REAL ESTATE a.s. a Miestne zastupiteľstvo mestskej časti Bratislava-Petržalka dňa 9. februára 2021 schválilo zámer kúpy nehnuteľností uvedených v ponuke spoločnosti

CRESCO REAL ESTATE a.s. zo dňa 7. Októbra 2020 a poverilo starostu, aby preveril vecný a právny stav predmetu ponuky, najmä to, čo môže byť predmetom predaja, a aké ďalšie práva a investície je potrebné zabezpečiť, aby mohli byť predmetné nehnuteľnosti užívané na prevádzku verejnej materskej školy a aby ďalej rokovoval o cene nehnuteľností.

Po viacerých rokovaní so zástupcami vlastníkov v zmysle poverenia miestnym zastupiteľstvom bola ponuka spoločnosti dňa aktualizovaná a cena bola znížená z pôvodných 1.749.079,20 Eur s DPH na 1.000.000,00 Eur s DPH.

### **Predmetom ponuky je prevod vlastníckeho k:**

1. stavbe (Fialová 12), druh stavby: budova obchodu a služieb, nachádzajúca sa na ulici Fialová 12 v Bratislave, súpisné číslo 4037, zapísaná na LV č. 6219 evidovanom Okresným úradom Bratislava, katastrálny odbor, okres: Bratislava V, obec: BA – m.č. Petržalka, k.ú. Petržalka, postavená na pozemku parcela reg. „C“ č. 6048/164 s príslušenstvom, ktoré predstavuje stojisko pre komunálny odpad ( SO-10-06) postavené na pozemku parc.č. 6048/161 vrátane zariadení, ktoré svojím umiestnením alebo využitím súvisia s prevádzanou stavbou
2. nasledovným inžinierskym sieťam:
  - SO-13-06 Prípojka vodovodu pre SO-06 (vrátane vodomernej šachty VŠ 06)
  - SO-15-06 Prípojka splaškovej kanalizácie pre SO-06
  - SO-16-06 Dažďová kanalizácia zo striech pre SO-06 (vrátane vsakovacieho zariadenia VZ 06)

a to z výlučného vlastníctva (v podiele 1/1) spoločnosti TRICORP Development, s.r.o., Poštová 3, 811 06 Bratislava, IČO 35 970 979 ako predávajúceho do výlučného vlastníctva mestskej časti Bratislava-Petržalka, Kutlíkova 17, 852 12 Bratislava, IČO 00 603 201 ako kupujúceho

za dohodnutú kúpnu cenu vo výške 641.105,20 €

3. pozemkom parcely registra „C“ zapísaných na LV č. 4752 evidovanom Okresným úradom Bratislava, katastrálny odbor, okres: Bratislava V, obec: BA – m.č. Petržalka, k.ú. Petržalka
  - parc.č. 6048/164, druh pozemku: zastavaná plocha a nádvorie o výmere 375 m<sup>2</sup>
  - parc.č. 6048/355, druh pozemku: ostatná plocha o výmere 93 m<sup>2</sup>
  - parc.č. 6048/161, druh pozemku: zastavaná plocha a nádvorie o výmere 10 m<sup>2</sup>
  - parc.č. 6048/165, druh pozemku: zastavaná plocha a nádvorie o výmere 41 m<sup>2</sup>
  - parc.č. 3022/230, druh pozemku: ostatná plocha o výmere 194 m<sup>2</sup>
  - parc.č. 6048/160, druh pozemku: zastavaná plocha a nádvorie o výmere 90 m<sup>2</sup>
  - parc.č. 6048/158, druh pozemku: zastavaná plocha a nádvorie o výmere 72 m<sup>2</sup>
  - parc.č. 6048/163, druh pozemku: zastavaná plocha a nádvorie o výmere 9 m<sup>2</sup>

- parc.č. 6048/354, druh pozemku: ostatná plocha o výmere 28 m<sup>2</sup>
- parc.č. 6048/162, druh pozemku: zastavaná plocha a nádvorie o výmere 13 m<sup>2</sup>
- parc.č. 6048/166, druh pozemku: zastavaná plocha a nádvorie o výmere 117 m<sup>2</sup>
- parc.č. 6048/365, druh pozemku: zastavaná plocha a nádvorie o výmere 3 m<sup>2</sup>
- parc.č. 3022/840, druh pozemku: ostatná plocha o výmere 836 m<sup>2</sup>

4. nasledovným inžinierskym sieťam a zariadeniam:

- SO-22-06 NN Prípojka pre SO-06
- SO-24-06 Areálové osvetlenie pre SO-06 nachádzajúce sa na pozemkoch parc.č. 3022/840 a 3022/230

a to od spoločností JM – Cresco, s.r.o., Poštová 3, 811 06 Bratislava, IČO 47 254 653 a JM – Popper, s.r.o., Štúrova 11, 811 02 Bratislava, IČO 47 258 829 ako predávajúcich (každý v spoluvlastníckom podiele vo veľkosti ½) do výlučného vlastníctva mestskej časti Bratislava-Petržalka, Kutlíkova 17, 852 12 Bratislava, IČO 00 603 201 ako kupujúceho

za dohodnutú kúpnu cenu vo výške 358.894,80 €

---

**UPRAVENÁ PONUKA  
PREDAJA OBJEKTU SO 06**

V zmysle spoločného rokovania zo dňa  
20/10/2021 na pôde Magistrátu

V BRATISLAVE DŇA 25/10/2021

SLNEČNICE

## LOKALITA

## OBJEKT SO 06



**SLNEČNICE**



---

## CHARAKTERISTIKA PROJEKTU

ROZLOHA PROJEKTU: 914 700 m<sup>2</sup>

OBCHOD A SLUŽBY: 55 107 m<sup>2</sup>

VIAC AKO 21 000 REZIDENTOV

43 000 m<sup>2</sup> PARKOV

16 149 PARKOVACÍCH MIEST

ARCHITEKTÚRA: COMPASS ARCHITEKTI,  
PMARCHITEKTI, BEVK PEROVIĆ ARCHITEKTI

Slniečnice ponúkajú moderné obchodné priestory s výmerami od 29 m<sup>2</sup>, s výbornými priestorovými riešeniami. Je možné ich variabilne meniť a vzájomne spájať tak, aby úplne vyhovovali vášmu zámeru.

To všetko priamo v srdci pulzujúcej rezidenčnej zóny, ktorá svojou veľkosťou a polohou vytvára štvrť, ktorá prekvitá.

Vďaka širokej ponuke služieb a obchodov, ktoré sa v zóne nachádzajú a plánujú, budú Slniečnice obchodnou destináciou a križovatkou ciest odkiaľ je všade blízko.

SLNEČNICE

## PONUKA NA KÚPU PLATNÁ DO Q4 2021

PREDMET KÚPY	ČÍSLO PRIESTORU	PODLAŽIE	VÝMERA	CELKOVÁ SUMA (S DPH)
OBJEKT	SO 06	1NP,2NP	623,47 m <sup>2</sup>	
POZEMOK	(parcela) 6048/164, 6048/355, 6048/161, 6048/165, 3022/230, 6048/160, 6048/158, 6048/163, 6048/354, 6048/162, 6048/166, 6048/365	Zastavaná plocha, ostatná plocha	1 045 m <sup>2</sup>	
POZEMOK	(parcela) 3022/840	Záhrada	836 m <sup>2</sup>	
Právo prístupu bude zabezpečené vecným bremenom zriadeným pred samotným predajom.			ponuka zo dňa 22/09/2020: 1'749'079,- EUR znalecká hodnota zo dňa 02/03/2021: 1'950'000,- EUR <b>aktualizovaná cena po zľave: 1'000'000,- Eur</b>	

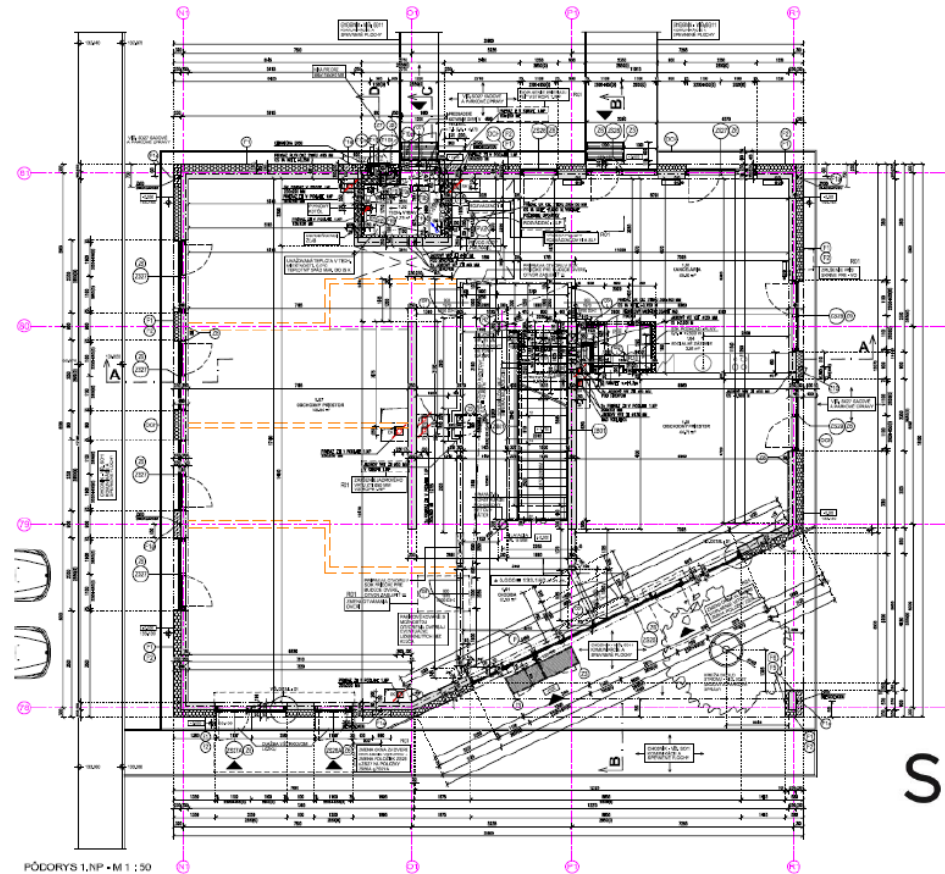
**Definícia objektu SO 06:** Obchodno-prevádzkový objekt na pozemku reg. „C-KN“ pare. č. 6048/164 v katastrálnom území Petržalka. SO-06 Obchodno-prevádzkový objekt má dve nadzemné podlažia, na 1. NP sa nachádza kancelária, 2 obchodné priestory s príslušenstvom (technická miestnosť, WC, miestnosť pre upratovačku), na 2. NP sa nachádza jeden obchodný priestor. Účel užívania: zariadenie obchodu.

**SLNEČNICE**



# PÔDORYS OBJEKTU

1NP

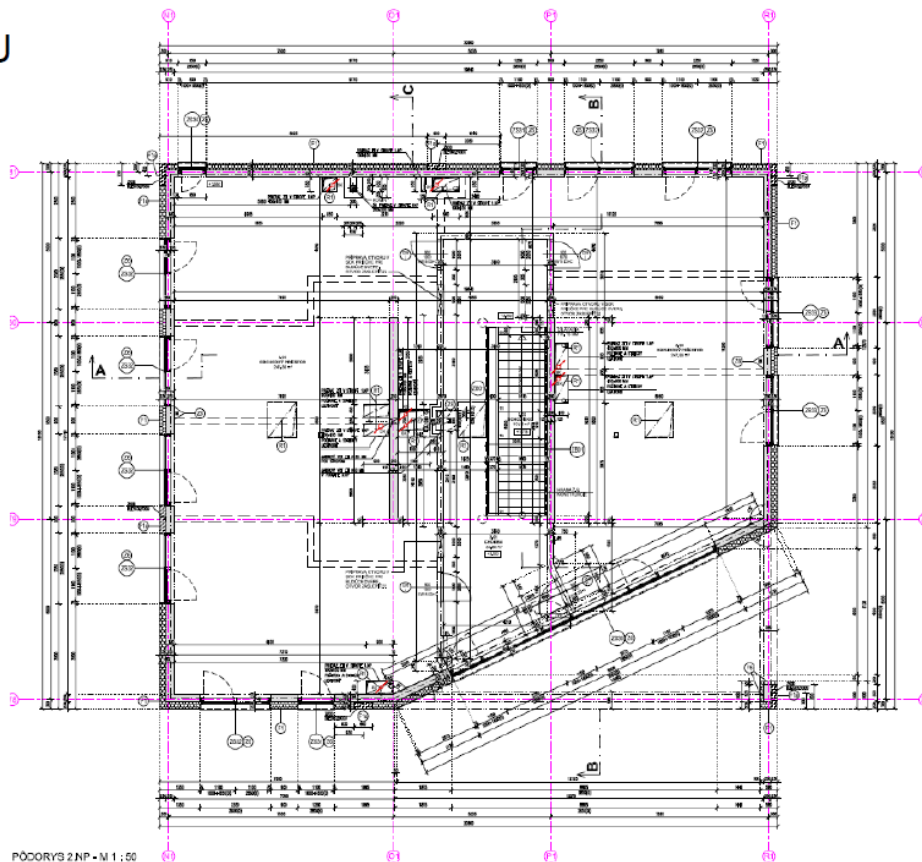


PÔDORYS 1.NP - M 1 : 50

SLNEČNICE

# PÔDORYS OBJEKTU

2NP



PÔDORYS 2NP - M 1 : 50

SLNEČNICE

---

## FOTODOKUMENTÁCIA



SLNEČNICE

---

## KONTAKT

Ján Sališ  
CRESCO REAL ESTATE a.s.  
salis@cresco.sk  
www.slnecnice.sk  
GSM: +421 918 781 463

Účelom tohto dokumentu je poskytnúť informácie výlučne pre potreby klienta. Obsah tohto dokumentu má dôverný charakter a je potrebné s ním v tomto ohľade narábať. Bez predchádzajúceho písomného súhlasu nesmú byť v ňom obsiahnuté informácie kopírované, alebo inak reprodukované, v celku ani v časti, s výnimkou verejne dostupných informácií.

Príloha č.1 Kolaudačné rozhodnutie

Príloha č.2 Znalecký posudok posudok zo dňa 2.3.2021

Príloha č.3 – Listy vlastníctva

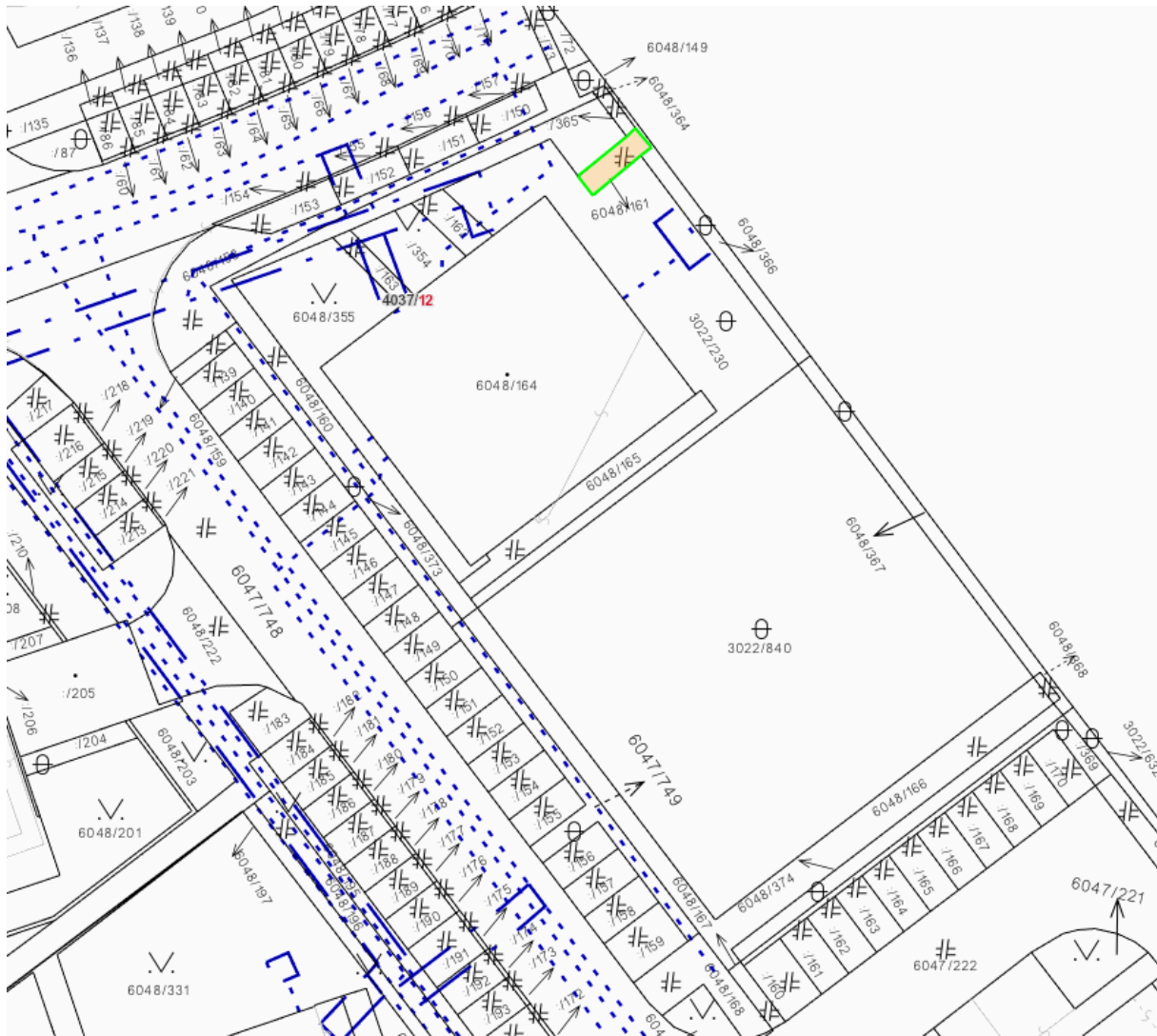
SLNEČNICE







# Mapová identifikácia parcely č. 6048/161



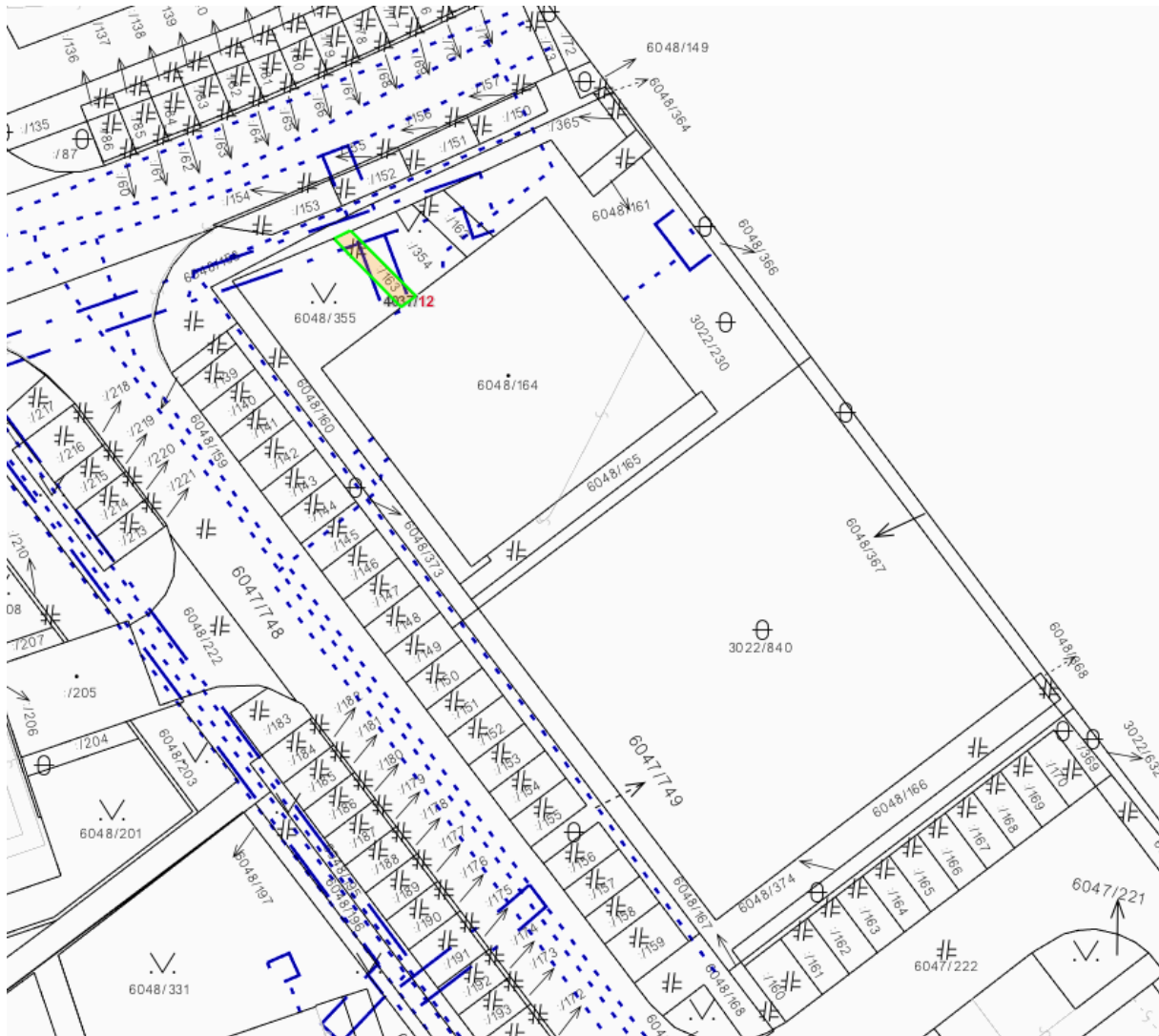








# Mapová identifikácia parcely č. 6048/163















Úrad geodézie, kartografie a katastra Slovenskej republiky  
**VÝPIS Z KATASTRA NEHNUTEĽNOSTÍ**

Okres: Bratislava V

Vytvorené cez katastrálny portál

Obec: BA-m.č. PETRŽALKA

Dátum vyhotovenia 13.12.2021

Katastrálne územie: Petržalka

Čas vyhotovenia: 16:33:38

**VÝPIS Z LISTU VLASTNÍCTVA č. 6219**

ČASŤ A: MAJETKOVÁ PODSTATA

**Stavby**

Súpisné číslo	na parcele číslo	Druh stavby	Popis stavby	Druh ch.n.	Umiest. stavby
4037	6048/164	14	Fialová 12		1

Právny vzťah k parcele na ktorej leží stavba 4037 je evidovaný na liste vlastníctva číslo 4752.

Legenda:

Druh stavby:

14 - Budova obchodu a služieb

Kód umiestnenia stavby:

1 - Stavba postavená na zemskom povrchu

ČASŤ B: VLASTNÍCI A INÉ OPRÁVNENÉ OSOBY

Por. číslo Priezvisko, meno (názov), rodné priezvisko, dátum narodenia, rodné číslo (IČO) a Spoluvlastnícky podiel miesto trvalého pobytu (sídlo) vlastníka

Účastník právneho vzťahu:	Vlastník	
1	TRICORP Development, s.r.o., Poštová 3, Bratislava, PSČ 81106, SR	1 / 1
IČO :	35970979	

Titul nadobudnutia Kolaudačné rozhodnutie 4968/2020/10-UKSP/Mu-73 zo dňa 21.12.2021, Oznámenie o určení súpisných, orientačných čísiel a zápisoch do registra adres 4494/2021/12-OURaD/954/Kr017 zo dňa 19.4.2021, Z-8066/21

ČASŤ C: ĎARCHY

Bez zápisu.

Iné údaje:

Bez zápisu.

Poznámka:

Bez zápisu.

Úrad geodézie, kartografie a katastra Slovenskej republiky  
**VÝPIS Z KATASTRA NEHNUTEĽNOSTÍ**

Okres: Bratislava V  
Obec: BA-m.č. PETRŽALKA  
Katastrálne územie: Petržalka

Vytvorené cez katastrálny portál

Dátum vyhotovenia 13.12.2021  
Čas vyhotovenia: 16:36:29

**VÝPIS Z LISTU VLASTNÍCTVA č. 4752**

ČASŤ A: MAJETKOVÁ PODSTATÁ

**PARCELY registra "C" evidované na katastrálnej mape**

Parcelné číslo	Výmera v m2	Druh pozemku	Spôsob využ. p.	Umiest. pozemku	Právny vzťah	Druh ch.n.
3022/228	17284	ostatná plocha	37			2
3022/230	194	ostatná plocha	37			2
3022/231	1029	zastavaná plocha a nádvorie	22			2
3022/236	236	zastavaná plocha a nádvorie	22			2
3022/237	12	zastavaná plocha a nádvorie	22			2
3022/238	53	ostatná plocha	37			2
3022/239	118	ostatná plocha	37			2
3022/240	158	ostatná plocha	37			2
3022/632	46	ostatná plocha	37			2
3022/633	15	zastavaná plocha a nádvorie	34			2
3022/636	2108	zastavaná plocha a nádvorie	22			2
3022/637	1	zastavaná plocha a nádvorie	22			2
3022/638	94	zastavaná plocha a nádvorie	22			2
3022/639	31	zastavaná plocha a nádvorie	22			2
3022/640	142	zastavaná plocha a nádvorie	22			2
3022/641	664	ostatná plocha	37			2
3022/642	7	ostatná plocha	37			2
3022/643	679	ostatná plocha	37			2
3022/644	14	ostatná plocha	37			2
3022/645	8	zastavaná plocha a nádvorie	22			2
<b>PLOMBA VYZNAČENÁ NA ZÁKLADE V - 38309/2021</b>						
3022/646	38	ostatná plocha	37			2
3022/650	1	ostatná plocha	37			2
3022/651	17	ostatná plocha	34			2
3022/701	42	zastavaná plocha a nádvorie	22			2
3022/703	90	ostatná plocha	29			2
3022/740	5	zastavaná plocha a nádvorie	22			2
3022/742	60	zastavaná plocha a nádvorie	22			2
3022/743	13	zastavaná plocha a nádvorie	22			2
3022/836	412	ostatná plocha	29			2
3022/837	720	ostatná plocha	29			2
3022/838	842	ostatná plocha	29			2
3022/839	305	ostatná plocha	29			2
3022/840	836	ostatná plocha	37			2
3022/896	62	ostatná plocha	37			2
3022/925	13	zastavaná plocha a nádvorie	22			2
3022/929	13	zastavaná plocha a nádvorie	22			2
3022/937	15	zastavaná plocha a nádvorie	22			2
3022/938	18	zastavaná plocha a nádvorie	22			2
3022/946	12	zastavaná plocha a nádvorie	22			2
3022/949	12	zastavaná plocha a nádvorie	22			2
3022/950	17	zastavaná plocha a nádvorie	22			2
3022/951	13	zastavaná plocha a nádvorie	22			2
3022/975	17	zastavaná plocha a nádvorie	22			2
3022/976	18	zastavaná plocha a nádvorie	22			2
3022/992	18	zastavaná plocha a nádvorie	22			2
3022/993	17	zastavaná plocha a nádvorie	22			2
3042/ 16	5141	ostatná plocha	37			2

PARCELY registra "C" evidované na katastrálnej mape

Parcelné číslo	Výmera v m2	Druh pozemku	Spôsob využ. p.	Umiest. pozemku	Právny vzťah	Druh ch.n.
3042/ 17	12275	ostatná plocha	37	2		
3042/ 27	3329	ostatná plocha	37	2		
3042/ 43	455	ostatná plocha	37	2		
3042/ 47	145	zastavaná plocha a nádvorie	22	2		
3042/ 49	1002	zastavaná plocha a nádvorie	22	2		
3042/ 55	170	ostatná plocha	37	2		
3042/ 56	621	ostatná plocha	37	2		
3042/ 71	81	zastavaná plocha a nádvorie	22	2		
3042/ 72	188	zastavaná plocha a nádvorie	22	2		
3042/ 73	1242	zastavaná plocha a nádvorie	22	2		
3042/ 74	3	zastavaná plocha a nádvorie	22	2		
3042/253	771	zastavaná plocha a nádvorie	22	2		
3042/255	32	zastavaná plocha a nádvorie	22	2		
3042/257	91	zastavaná plocha a nádvorie	22	2		
3042/316	410	zastavaná plocha a nádvorie	22	2		
3042/345	247	zastavaná plocha a nádvorie	22	2		
3042/402	43	zastavaná plocha a nádvorie	22	2		
3042/403	3	zastavaná plocha a nádvorie	22	2		
3042/404	25	zastavaná plocha a nádvorie	22	2		
3042/405	3	zastavaná plocha a nádvorie	22	2		
3042/458	1770	ostatná plocha	37	2		
3042/697	9	zastavaná plocha a nádvorie	22	2		
3042/698	16	zastavaná plocha a nádvorie	22	2		
6047/ 47	13	zastavaná plocha a nádvorie	22	2		
6047/ 75	5	ostatná plocha	37	2		
6047/ 77	16	zastavaná plocha a nádvorie	22	2		
6047/103	18	zastavaná plocha a nádvorie	22	2		
6047/111	18	zastavaná plocha a nádvorie	22	2		
6047/112	17	zastavaná plocha a nádvorie	22	2		
6047/123	17	zastavaná plocha a nádvorie	22	2		
6047/124	17	zastavaná plocha a nádvorie	22	2		
6047/125	12	zastavaná plocha a nádvorie	22	2		
6047/139	12	zastavaná plocha a nádvorie	22	2		
6047/140	12	zastavaná plocha a nádvorie	22	2		
6047/141	12	zastavaná plocha a nádvorie	22	2		
6047/142	14	zastavaná plocha a nádvorie	22	2		
6047/143	12	zastavaná plocha a nádvorie	22	2		
6047/144	12	zastavaná plocha a nádvorie	22	2		
6047/145	13	zastavaná plocha a nádvorie	22	2		
6047/146	13	zastavaná plocha a nádvorie	22	2		
6047/147	13	zastavaná plocha a nádvorie	22	2		
6047/148	13	zastavaná plocha a nádvorie	22	2		
6047/149	13	zastavaná plocha a nádvorie	22	2		
6047/150	13	zastavaná plocha a nádvorie	22	2		
6047/151	13	zastavaná plocha a nádvorie	22	2		
6047/152	13	zastavaná plocha a nádvorie	22	2		
6047/153	13	zastavaná plocha a nádvorie	22	2		
6047/154	13	zastavaná plocha a nádvorie	22	2		
6047/155	13	zastavaná plocha a nádvorie	22	2		
6047/156	12	zastavaná plocha a nádvorie	22	2		
6047/157	13	zastavaná plocha a nádvorie	22	2		
6047/158	12	zastavaná plocha a nádvorie	22	2		
6047/159	17	zastavaná plocha a nádvorie	22	2		
6047/160	17	zastavaná plocha a nádvorie	22	2		
6047/173	18	zastavaná plocha a nádvorie	22	2		
6047/175	12	zastavaná plocha a nádvorie	22	2		
6047/176	12	zastavaná plocha a nádvorie	22	2		
6047/177	12	zastavaná plocha a nádvorie	22	2		
6047/178	12	zastavaná plocha a nádvorie	22	2		
6047/179	12	zastavaná plocha a nádvorie	22	2		
6047/180	12	zastavaná plocha a nádvorie	22	2		
6047/181	12	zastavaná plocha a nádvorie	22	2		
6047/182	15	zastavaná plocha a nádvorie	22	2		

PARCELY registra "C" evidované na katastrálnej mape

Parcelné číslo	Výmera v m2	Druh pozemku	Spôsob využ. p.	Umiest. pozemku	Právny vzťah Druh ch.n.
6047/183	15	zastavaná plocha a nádvorie	22	2	
6047/184	12	zastavaná plocha a nádvorie	22	2	
6047/185	12	zastavaná plocha a nádvorie	22	2	
6047/186	12	zastavaná plocha a nádvorie	22	2	
6047/187	12	zastavaná plocha a nádvorie	22	2	
6047/188	12	zastavaná plocha a nádvorie	22	2	
6047/189	12	zastavaná plocha a nádvorie	22	2	
6047/198	13	zastavaná plocha a nádvorie	22	2	
6047/199	13	zastavaná plocha a nádvorie	22	2	
6047/200	13	zastavaná plocha a nádvorie	22	2	
6047/201	9	zastavaná plocha a nádvorie	22	2	
6047/202	3	zastavaná plocha a nádvorie	22	2	
6047/203	13	zastavaná plocha a nádvorie	22	2	
6047/204	13	zastavaná plocha a nádvorie	22	2	
6047/205	17	zastavaná plocha a nádvorie	22	2	
6047/213	16	zastavaná plocha a nádvorie	22	2	
6047/216	12	zastavaná plocha a nádvorie	22	2	
6047/218	369	ostatná plocha	29	2	
6047/219	146	ostatná plocha	29	2	
6047/223	4	ostatná plocha	29	2	
6047/308	319	ostatná plocha	37	2	
6047/320	12	zastavaná plocha a nádvorie	22	2	
6047/341	12	zastavaná plocha a nádvorie	22	2	
6047/353	12	zastavaná plocha a nádvorie	22	2	
6047/364	16	zastavaná plocha a nádvorie	22	2	
6047/366	77	zastavaná plocha a nádvorie	22	2	
6047/368	1199	zastavaná plocha a nádvorie	22	2	
6047/370	16	zastavaná plocha a nádvorie	22	2	
6047/381	12	zastavaná plocha a nádvorie	22	2	
6047/382	12	zastavaná plocha a nádvorie	22	2	
6047/397	16	zastavaná plocha a nádvorie	22	2	
6047/399	16	zastavaná plocha a nádvorie	22	2	
6047/400	16	zastavaná plocha a nádvorie	22	2	
6047/413	16	zastavaná plocha a nádvorie	22	2	
6047/414	16	zastavaná plocha a nádvorie	22	2	
6047/415	16	zastavaná plocha a nádvorie	22	2	
6047/418	12	zastavaná plocha a nádvorie	22	2	
6047/424	21	ostatná plocha	29	2	
6047/431	27	ostatná plocha	29	2	
6047/434	27	ostatná plocha	29	2	
6047/453	97	ostatná plocha	29	2	
6047/468	435	ostatná plocha	29	2	
6047/469	17	zastavaná plocha a nádvorie	22	2	
6047/470	186	ostatná plocha	29	2	
6047/471	7	ostatná plocha	29	2	
6047/472	58	ostatná plocha	34	2	
6047/473	44	ostatná plocha	29	2	
6047/474	26	ostatná plocha	34	2	
6047/475	15	ostatná plocha	29	2	
6047/476	178	zastavaná plocha a nádvorie	26	2	
Právny vzťah k stavbe evidovanej na pozemku 6047/476 je evidovaný na liste vlastníctva číslo 5639.					
6047/490	4	zastavaná plocha a nádvorie	22	2	
6047/491	6	zastavaná plocha a nádvorie	22	2	
6047/492	9	zastavaná plocha a nádvorie	22	2	
6047/498	5	zastavaná plocha a nádvorie	21	2	
6047/499	6	zastavaná plocha a nádvorie	22	2	
6047/561	6	zastavaná plocha a nádvorie	22	2	
6047/562	5	zastavaná plocha a nádvorie	22	2	
6047/568	5	zastavaná plocha a nádvorie	22	2	
6047/569	6	zastavaná plocha a nádvorie	22	2	
6047/570	7	zastavaná plocha a nádvorie	22	2	
6047/571	5	zastavaná plocha a nádvorie	22	2	
6047/578	7	zastavaná plocha a nádvorie	22	2	



PARCELY registra "C" evidované na katastrálnej mape

Parcelné číslo	Výmera v m2	Druh pozemku	Spôsob využ. p.	Umiest. pozemku	Právny vzťah	Druh ch.n.
6047/579	5	zastavaná plocha a nádvorie	22			2
6047/582	7	zastavaná plocha a nádvorie	22			2
6047/583	5	zastavaná plocha a nádvorie	22			2
6047/584	5	zastavaná plocha a nádvorie	22			2
6047/585	7	zastavaná plocha a nádvorie	22			2
6047/586	7	zastavaná plocha a nádvorie	22			2
6047/587	5	zastavaná plocha a nádvorie	22			2
6047/588	5	zastavaná plocha a nádvorie	22			2
6047/589	7	zastavaná plocha a nádvorie	22			2
6047/591	7	zastavaná plocha a nádvorie	22			2
6047/592	4	zastavaná plocha a nádvorie	22			2
6047/593	4	zastavaná plocha a nádvorie	22			2
6047/594	7	zastavaná plocha a nádvorie	22			2
6047/595	7	zastavaná plocha a nádvorie	22			2
6047/596	4	zastavaná plocha a nádvorie	22			2
6047/597	4	zastavaná plocha a nádvorie	22			2
6047/598	7	zastavaná plocha a nádvorie	22			2
6047/599	7	zastavaná plocha a nádvorie	22			2
6047/600	4	zastavaná plocha a nádvorie	22			2
6047/601	4	zastavaná plocha a nádvorie	22			2
6047/602	7	zastavaná plocha a nádvorie	22			2
6047/608	4	zastavaná plocha a nádvorie	22			2
6047/609	8	zastavaná plocha a nádvorie	22			2
6047/610	8	zastavaná plocha a nádvorie	22			2
6047/611	4	zastavaná plocha a nádvorie	22			2
6047/612	4	zastavaná plocha a nádvorie	22			2
6047/613	8	zastavaná plocha a nádvorie	22			2
6047/614	8	zastavaná plocha a nádvorie	22			2
6047/615	4	zastavaná plocha a nádvorie	22			2
6047/618	318	zastavaná plocha a nádvorie	22			2
6047/631	11	zastavaná plocha a nádvorie	22			2
<b>PLOMBA VYZNAČENÁ NA ZÁKLADE V - 38131/2021</b>						
6047/638	12	zastavaná plocha a nádvorie	22			2
6047/670	3	zastavaná plocha a nádvorie	22			2
6047/671	48	zastavaná plocha a nádvorie	22			2
6047/673	11	zastavaná plocha a nádvorie	22			2
6047/674	11	zastavaná plocha a nádvorie	22			2
6047/675	11	zastavaná plocha a nádvorie	22			2
6047/676	11	zastavaná plocha a nádvorie	22			2
6047/677	11	zastavaná plocha a nádvorie	22			2
6047/678	11	zastavaná plocha a nádvorie	22			2
6047/679	11	zastavaná plocha a nádvorie	22			2
6047/680	10	zastavaná plocha a nádvorie	22			2
6047/681	10	zastavaná plocha a nádvorie	22			2
6047/682	10	zastavaná plocha a nádvorie	22			2
6047/683	10	zastavaná plocha a nádvorie	22			2
6047/684	10	zastavaná plocha a nádvorie	22			2
6047/685	10	zastavaná plocha a nádvorie	22			2
6047/686	10	zastavaná plocha a nádvorie	22			2
6047/687	10	zastavaná plocha a nádvorie	22			2
6047/688	10	zastavaná plocha a nádvorie	22			2
6047/689	10	zastavaná plocha a nádvorie	22			2
6047/690	10	zastavaná plocha a nádvorie	22			2
6047/691	10	zastavaná plocha a nádvorie	22			2
6047/692	10	zastavaná plocha a nádvorie	22			2
6047/693	10	zastavaná plocha a nádvorie	22			2
6047/695	10	zastavaná plocha a nádvorie	22			2
6047/696	10	zastavaná plocha a nádvorie	22			2
6047/697	10	zastavaná plocha a nádvorie	22			2
6047/698	11	zastavaná plocha a nádvorie	22			2
6047/699	11	zastavaná plocha a nádvorie	22			2
6047/700	10	zastavaná plocha a nádvorie	22			2
6047/701	10	zastavaná plocha a nádvorie	22			2

PARCELY registra "C" evidované na katastrálnej mape

Parcelné číslo	Výmera v m2	Druh pozemku	Spôsob využ. p.	Umiest. pozemku	Právny vzťah Druh ch.n.
6047/702	10	zastavaná plocha a nádvorie	22		2
6047/717	8	zastavaná plocha a nádvorie	22		2
6047/737	230	zastavaná plocha a nádvorie	22		2
6047/738	2	zastavaná plocha a nádvorie	22		2
6047/739	30	zastavaná plocha a nádvorie	22		2
6047/743	19	zastavaná plocha a nádvorie	22		2
6047/745	16499	ostatná plocha	37		2
6047/746	55	ostatná plocha	37		2
6047/747	86	ostatná plocha	37		2
6047/748	572	zastavaná plocha a nádvorie	22		2
6047/749	35	ostatná plocha	37		2
6047/750	39	zastavaná plocha a nádvorie	22		2
6047/752	1	zastavaná plocha a nádvorie	22		2
6047/753	1	zastavaná plocha a nádvorie	22		2
6047/754	1	zastavaná plocha a nádvorie	22		2
6047/755	1	zastavaná plocha a nádvorie	22		2
6047/756	1	zastavaná plocha a nádvorie	22		2
6047/757	1	zastavaná plocha a nádvorie	22		2
6047/758	1	zastavaná plocha a nádvorie	22		2
6047/759	1	zastavaná plocha a nádvorie	22		2
6047/760	1	zastavaná plocha a nádvorie	22		2
6047/761	1	zastavaná plocha a nádvorie	22		2
6047/762	1	zastavaná plocha a nádvorie	22		2
6047/763	1	zastavaná plocha a nádvorie	22		2
6047/765	1	zastavaná plocha a nádvorie	22		2
6047/766	1	zastavaná plocha a nádvorie	22		2
6047/767	1	zastavaná plocha a nádvorie	22		2
6047/768	2	zastavaná plocha a nádvorie	22		2
6047/770	2	zastavaná plocha a nádvorie	22		2
6047/771	1	zastavaná plocha a nádvorie	22		2
6047/772	2	zastavaná plocha a nádvorie	22		2
6047/773	2	zastavaná plocha a nádvorie	22		2
6047/774	2	zastavaná plocha a nádvorie	22		2
6047/776	2	zastavaná plocha a nádvorie	22		2
6047/778	2	zastavaná plocha a nádvorie	22		2
6047/779	2	zastavaná plocha a nádvorie	22		2
6047/780	2	zastavaná plocha a nádvorie	22		2
6047/781	2	zastavaná plocha a nádvorie	22		2
6047/782	2	zastavaná plocha a nádvorie	22		2
6047/783	2	zastavaná plocha a nádvorie	22		2
6047/784	2	zastavaná plocha a nádvorie	22		2
6047/802	4	zastavaná plocha a nádvorie	22		2
6047/825	19	ostatná plocha	37		2
6047/977	4	zastavaná plocha a nádvorie	22		2
		<b>PLOMBA VYZNAČENÁ NA ZÁKLADE V - 38309/2021</b>			
6047/978	3	zastavaná plocha a nádvorie	22		2
		<b>PLOMBA VYZNAČENÁ NA ZÁKLADE V - 28107/2021</b>			
		<b>PLOMBA VYZNAČENÁ NA ZÁKLADE V - 34253/2021</b>			
6047/983	4	zastavaná plocha a nádvorie	22		2
		<b>PLOMBA VYZNAČENÁ NA ZÁKLADE V - 37367/2021</b>			
6047/984	1	ostatná plocha	29		2
6047/985	4	zastavaná plocha a nádvorie	22		2
		<b>PLOMBA VYZNAČENÁ NA ZÁKLADE V - 36930/2021</b>			
6047/988	5	zastavaná plocha a nádvorie	22		2
		<b>PLOMBA VYZNAČENÁ NA ZÁKLADE V - 32803/2021</b>			
6047/990	5	zastavaná plocha a nádvorie	22		2
6047/991	4	zastavaná plocha a nádvorie	22		2
		<b>PLOMBA VYZNAČENÁ NA ZÁKLADE V - 31816/2021</b>			
		<b>PLOMBA VYZNAČENÁ NA ZÁKLADE V - 37915/2021</b>			
6047/992	4	zastavaná plocha a nádvorie	22		2
6047/993	4	zastavaná plocha a nádvorie	22		2

PARCELY registra "C" evidované na katastrálnej mape

Parcelné číslo	Výmera v m2	Druh pozemku	Spôsob využ. p.	Umiest. pozemku	Právny vzťah	Druh ch.n.
<b>PLOMBA VYZNAČENÁ NA ZÁKLADE V - 37378/2021</b>						
6047/995	4	zastavaná plocha a nádvorie	22			2
6047/996	3	zastavaná plocha a nádvorie	22			2
6047/997	1	zastavaná plocha a nádvorie	22			2
6047/998	1	ostatná plocha	37			2
6047/999	7	zastavaná plocha a nádvorie	22			2
6048/ 1	7	zastavaná plocha a nádvorie	22			2
6048/ 3	7	zastavaná plocha a nádvorie	22			2
<b>PLOMBA VYZNAČENÁ NA ZÁKLADE V - 37378/2021</b>						
6048/ 4	7	zastavaná plocha a nádvorie	22			2
6048/ 5	7	zastavaná plocha a nádvorie	22			2
<b>PLOMBA VYZNAČENÁ NA ZÁKLADE V - 31816/2021</b>						
<b>PLOMBA VYZNAČENÁ NA ZÁKLADE V - 37915/2021</b>						
6048/ 6	7	zastavaná plocha a nádvorie	22			2
6048/ 8	6	zastavaná plocha a nádvorie	22			2
<b>PLOMBA VYZNAČENÁ NA ZÁKLADE V - 32803/2021</b>						
6048/ 11	7	zastavaná plocha a nádvorie	22			2
<b>PLOMBA VYZNAČENÁ NA ZÁKLADE V - 36930/2021</b>						
6048/ 12	3	ostatná plocha	29			2
6048/ 13	7	zastavaná plocha a nádvorie	22			2
<b>PLOMBA VYZNAČENÁ NA ZÁKLADE V - 37367/2021</b>						
6048/ 18	8	zastavaná plocha a nádvorie	22			2
<b>PLOMBA VYZNAČENÁ NA ZÁKLADE V - 28107/2021</b>						
<b>PLOMBA VYZNAČENÁ NA ZÁKLADE V - 34253/2021</b>						
6048/ 19	1	zastavaná plocha a nádvorie	22			2
<b>PLOMBA VYZNAČENÁ NA ZÁKLADE V - 38309/2021</b>						
6048/ 20	1	zastavaná plocha a nádvorie	22			2
<b>PLOMBA VYZNAČENÁ NA ZÁKLADE V - 28107/2021</b>						
<b>PLOMBA VYZNAČENÁ NA ZÁKLADE V - 34253/2021</b>						
6048/ 25	1	zastavaná plocha a nádvorie	22			2
<b>PLOMBA VYZNAČENÁ NA ZÁKLADE V - 37367/2021</b>						
6048/ 26	1	zastavaná plocha a nádvorie	22			2
<b>PLOMBA VYZNAČENÁ NA ZÁKLADE V - 36930/2021</b>						
6048/ 29	1	zastavaná plocha a nádvorie	22			2
<b>PLOMBA VYZNAČENÁ NA ZÁKLADE V - 32803/2021</b>						
6048/ 31	1	zastavaná plocha a nádvorie	22			2
6048/ 32	1	zastavaná plocha a nádvorie	22			2
<b>PLOMBA VYZNAČENÁ NA ZÁKLADE V - 31816/2021</b>						
<b>PLOMBA VYZNAČENÁ NA ZÁKLADE V - 37915/2021</b>						
6048/ 33	1	zastavaná plocha a nádvorie	22			2
6048/ 34	1	zastavaná plocha a nádvorie	22			2
<b>PLOMBA VYZNAČENÁ NA ZÁKLADE V - 37378/2021</b>						
6048/ 36	1	zastavaná plocha a nádvorie	22			2
6048/ 37	1	zastavaná plocha a nádvorie	22			2
6048/ 42	1	zastavaná plocha a nádvorie	22			2
<b>PLOMBA VYZNAČENÁ NA ZÁKLADE V - 28108/2021</b>						
<b>PLOMBA VYZNAČENÁ NA ZÁKLADE V - 36081/2021</b>						
6048/ 44	1	zastavaná plocha a nádvorie	22			2
<b>PLOMBA VYZNAČENÁ NA ZÁKLADE V - 31512/2021</b>						
<b>PLOMBA VYZNAČENÁ NA ZÁKLADE V - 37362/2021</b>						
6048/ 45	1	zastavaná plocha a nádvorie	22			2
6048/ 46	1	zastavaná plocha a nádvorie	22			2
6048/ 48	1	zastavaná plocha a nádvorie	22			2
6048/ 49	1	zastavaná plocha a nádvorie	22			2
<b>PLOMBA VYZNAČENÁ NA ZÁKLADE V - 30178/2021</b>						
6048/ 51	1	zastavaná plocha a nádvorie	22			2
<b>PLOMBA VYZNAČENÁ NA ZÁKLADE V - 36470/2021</b>						
6048/ 52	1	zastavaná plocha a nádvorie	22			2

PARCELY registra "C" evidované na katastrálnej mape

Parcelné číslo	Výmera v m2	Druh pozemku	Spôsob využ. p.	Umiest. pozemku	Právny vzťah	Druh ch.n.
6048/ 53	1	zastavaná plocha a nádvorie	22			2
6048/ 55	1	zastavaná plocha a nádvorie	22			2
6048/ 58	1	zastavaná plocha a nádvorie	22			2
6048/ 59	1	ostatná plocha	37			2
6048/ 60	1	zastavaná plocha a nádvorie	22			2
6048/ 61	1	zastavaná plocha a nádvorie	22			2
6048/ 62	1	zastavaná plocha a nádvorie	22			2
6048/ 63	1	zastavaná plocha a nádvorie	22			2
6048/ 64	1	zastavaná plocha a nádvorie	22			2
6048/ 65	1	zastavaná plocha a nádvorie	22			2
6048/ 66	1	zastavaná plocha a nádvorie	22			2
6048/ 67	1	zastavaná plocha a nádvorie	22			2
6048/ 68	1	zastavaná plocha a nádvorie	22			2
6048/ 69	1	zastavaná plocha a nádvorie	22			2
6048/ 70	1	zastavaná plocha a nádvorie	22			2
6048/ 71	1	zastavaná plocha a nádvorie	22			2
6048/ 72	10	ostatná plocha	37			2
6048/ 73	7	zastavaná plocha a nádvorie	22			2
6048/ 74	7	zastavaná plocha a nádvorie	22			2
6048/ 75	7	zastavaná plocha a nádvorie	22			2
6048/ 76	7	zastavaná plocha a nádvorie	22			2
6048/ 77	7	zastavaná plocha a nádvorie	22			2
6048/ 78	7	zastavaná plocha a nádvorie	22			2
6048/ 79	7	zastavaná plocha a nádvorie	22			2
6048/ 80	7	zastavaná plocha a nádvorie	22			2
6048/ 81	7	zastavaná plocha a nádvorie	22			2
6048/ 82	7	zastavaná plocha a nádvorie	22			2
6048/ 83	8	zastavaná plocha a nádvorie	22			2
6048/ 84	8	zastavaná plocha a nádvorie	22			2
6048/ 85	8	zastavaná plocha a nádvorie	22			2
6048/ 86	8	zastavaná plocha a nádvorie	22			2
6048/ 87	15	ostatná plocha	37			2
6048/ 88	14	ostatná plocha	37			2
6048/ 89	7	zastavaná plocha a nádvorie	22			2
6048/ 92	7	zastavaná plocha a nádvorie	22			2
6048/ 94	7	zastavaná plocha a nádvorie	22			2
6048/ 95	7	zastavaná plocha a nádvorie	22			2
6048/ 96	7	zastavaná plocha a nádvorie	22			2
		<b>PLOMBA VYZNAČENÁ NA ZÁKLADE V - 36470/2021</b>				
6048/ 98	7	zastavaná plocha a nádvorie	22			2
		<b>PLOMBA VYZNAČENÁ NA ZÁKLADE V - 30178/2021</b>				
6048/ 99	8	zastavaná plocha a nádvorie	22			2
6048/101	7	zastavaná plocha a nádvorie	22			2
6048/102	7	zastavaná plocha a nádvorie	22			2
6048/103	7	zastavaná plocha a nádvorie	22			2
		<b>PLOMBA VYZNAČENÁ NA ZÁKLADE V - 31512/2021</b>				
		<b>PLOMBA VYZNAČENÁ NA ZÁKLADE V - 37362/2021</b>				
6048/104	3	ostatná plocha	29			2
6048/106	7	zastavaná plocha a nádvorie	22			2
		<b>PLOMBA VYZNAČENÁ NA ZÁKLADE V - 28108/2021</b>				
		<b>PLOMBA VYZNAČENÁ NA ZÁKLADE V - 36081/2021</b>				
6048/111	1	ostatná plocha	37			2
6048/116	4	zastavaná plocha a nádvorie	22			2
		<b>PLOMBA VYZNAČENÁ NA ZÁKLADE V - 28108/2021</b>				
		<b>PLOMBA VYZNAČENÁ NA ZÁKLADE V - 36081/2021</b>				
6048/118	2	ostatná plocha	29			2
6048/119	4	zastavaná plocha a nádvorie	22			2
		<b>PLOMBA VYZNAČENÁ NA ZÁKLADE V - 31512/2021</b>				
		<b>PLOMBA VYZNAČENÁ NA ZÁKLADE V - 37362/2021</b>				
6048/120	4	zastavaná plocha a nádvorie	22			2
6048/121	4	zastavaná plocha a nádvorie	22			2

**PARCELY registra "C" evidované na katastrálnej mape**

<i>Parcelné číslo</i>	<i>Výmera v m2</i>	<i>Druh pozemku</i>	<i>Spôsob využ. p.</i>	<i>Umiest. pozemku</i>	<i>Právny vzťah</i>	<i>Druh ch.n.</i>
6048/123	4	zastavaná plocha a nádvorie	22			2
6048/124	4	zastavaná plocha a nádvorie	22			2
<b>PLOMBA VYZNAČENÁ NA ZÁKLADE V - 30178/2021</b>						
6048/126	4	zastavaná plocha a nádvorie	22			2
<b>PLOMBA VYZNAČENÁ NA ZÁKLADE V - 36470/2021</b>						
6048/127	4	zastavaná plocha a nádvorie	22			2
6048/128	4	zastavaná plocha a nádvorie	22			2
6048/130	4	zastavaná plocha a nádvorie	22			2
6048/133	4	zastavaná plocha a nádvorie	22			2
6048/134	23	ostatná plocha	37			2
6048/135	61	ostatná plocha	37			2
6048/136	3	zastavaná plocha a nádvorie	22			2
6048/137	3	zastavaná plocha a nádvorie	22			2
6048/138	3	zastavaná plocha a nádvorie	22			2
6048/139	3	zastavaná plocha a nádvorie	22			2
6048/140	4	zastavaná plocha a nádvorie	22			2
6048/141	4	zastavaná plocha a nádvorie	22			2
6048/142	4	zastavaná plocha a nádvorie	22			2
6048/143	4	zastavaná plocha a nádvorie	22			2
6048/144	4	zastavaná plocha a nádvorie	22			2
6048/145	4	zastavaná plocha a nádvorie	22			2
6048/146	4	zastavaná plocha a nádvorie	22			2
6048/147	4	zastavaná plocha a nádvorie	22			2
6048/148	4	zastavaná plocha a nádvorie	22			2
6048/149	4	ostatná plocha	37			2
6048/150	12	zastavaná plocha a nádvorie	22			2
6048/151	12	zastavaná plocha a nádvorie	22			2
6048/152	11	zastavaná plocha a nádvorie	22			2
6048/153	15	zastavaná plocha a nádvorie	22			2
6048/154	2	zastavaná plocha a nádvorie	22			2
6048/155	1	zastavaná plocha a nádvorie	22			2
6048/156	1	zastavaná plocha a nádvorie	22			2
6048/157	1	zastavaná plocha a nádvorie	22			2
6048/158	72	zastavaná plocha a nádvorie	22			2
6048/159	6	zastavaná plocha a nádvorie	22			2
6048/160	90	zastavaná plocha a nádvorie	22			2
6048/161	10	zastavaná plocha a nádvorie	25			2
6048/162	13	zastavaná plocha a nádvorie	22			2
6048/163	9	zastavaná plocha a nádvorie	22			2
6048/164	375	zastavaná plocha a nádvorie	99			2
Právny vzťah k stavbe evidovanej na pozemku 6048/164 je evidovaný na liste vlastníctva číslo 6219.						
6048/165	41	zastavaná plocha a nádvorie	22			2
6048/166	117	zastavaná plocha a nádvorie	22			2
6048/167	6	zastavaná plocha a nádvorie	22			2
6048/168	30	zastavaná plocha a nádvorie	22			2
6048/169	13	ostatná plocha	29			2
6048/170	7	zastavaná plocha a nádvorie	22			2
6048/171	19	ostatná plocha	29			2
6048/172	1	zastavaná plocha a nádvorie	22			2
6048/174	1	zastavaná plocha a nádvorie	22			2
6048/175	1	zastavaná plocha a nádvorie	22			2
<b>PLOMBA VYZNAČENÁ NA ZÁKLADE V - 39344/2021</b>						
6048/177	1	zastavaná plocha a nádvorie	22			2
6048/178	1	zastavaná plocha a nádvorie	22			2
6048/179	1	zastavaná plocha a nádvorie	22			2
6048/181	1	zastavaná plocha a nádvorie	22			2
<b>PLOMBA VYZNAČENÁ NA ZÁKLADE V - 32408/2021</b>						
6048/182	1	zastavaná plocha a nádvorie	22			2
<b>PLOMBA VYZNAČENÁ NA ZÁKLADE V - 32846/2021</b>						
6048/184	11	zastavaná plocha a nádvorie	22			2
<b>PLOMBA VYZNAČENÁ NA ZÁKLADE V - 32846/2021</b>						

PARCELY registra "C" evidované na katastrálnej mape

Parcelné číslo	Výmera v m <sup>2</sup>	Druh pozemku	Spôsob využ. p.	Umiest. pozemku	Právny vzťah	Druh ch.n.	
6048/185	11	zastavaná plocha a nádvorie	22			2	
		<b>PLOMBA VYZNAČENÁ NA ZÁKLADE V - 32408/2021</b>					
6048/187	11	zastavaná plocha a nádvorie	22			2	
6048/188	11	zastavaná plocha a nádvorie	22			2	
6048/189	11	zastavaná plocha a nádvorie	22			2	
6048/191	15	zastavaná plocha a nádvorie	22			2	
		<b>PLOMBA VYZNAČENÁ NA ZÁKLADE V - 39344/2021</b>					
6048/192	11	zastavaná plocha a nádvorie	22			2	
6048/194	16	zastavaná plocha a nádvorie	22			2	
6048/195	32	ostatná plocha	29			2	
6048/196	44	zastavaná plocha a nádvorie	22			2	
6048/197	27	ostatná plocha	29			2	
6048/208	31	ostatná plocha	29			2	
		<b>PLOMBA VYZNAČENÁ NA ZÁKLADE V - 39344/2021</b>					
6048/213	11	zastavaná plocha a nádvorie	22			2	
		<b>PLOMBA VYZNAČENÁ NA ZÁKLADE V - 37377/2021</b>					
6048/221	1	zastavaná plocha a nádvorie	22			2	
		<b>PLOMBA VYZNAČENÁ NA ZÁKLADE V - 37377/2021</b>					
6048/224	1	zastavaná plocha a nádvorie	22			2	
6048/225	1	zastavaná plocha a nádvorie	22			2	
6048/226	1	zastavaná plocha a nádvorie	22			2	
		<b>PLOMBA VYZNAČENÁ NA ZÁKLADE V - 36921/2021</b>					
6048/230	1	zastavaná plocha a nádvorie	22			2	
6048/231	1	zastavaná plocha a nádvorie	22			2	
6048/232	1	zastavaná plocha a nádvorie	22			2	
6048/235	1	zastavaná plocha a nádvorie	22			2	
		<b>PLOMBA VYZNAČENÁ NA ZÁKLADE V - 37931/2021</b>					
6048/241	1	zastavaná plocha a nádvorie	22			2	
6048/246	11	zastavaná plocha a nádvorie	22			2	
6048/252	11	zastavaná plocha a nádvorie	22			2	
		<b>PLOMBA VYZNAČENÁ NA ZÁKLADE V - 37931/2021</b>					
6048/255	12	zastavaná plocha a nádvorie	22			2	
6048/256	11	zastavaná plocha a nádvorie	22			2	
6048/257	11	zastavaná plocha a nádvorie	22			2	
6048/261	11	zastavaná plocha a nádvorie	22			2	
		<b>PLOMBA VYZNAČENÁ NA ZÁKLADE V - 36921/2021</b>					
6048/262	11	zastavaná plocha a nádvorie	22			2	
6048/263	11	zastavaná plocha a nádvorie	22			2	
6048/267	26	ostatná plocha	29			2	
		<b>PLOMBA VYZNAČENÁ NA ZÁKLADE V - 36921/2021</b>					
6048/268	86	ostatná plocha	29			2	
		<b>PLOMBA VYZNAČENÁ NA ZÁKLADE V - 30178/2021</b>					
6048/279	57	ostatná plocha	29			2	
		<b>PLOMBA VYZNAČENÁ NA ZÁKLADE V - 28532/2021</b>					
		<b>PLOMBA VYZNAČENÁ NA ZÁKLADE V - 31868/2021</b>					
6048/281	58	ostatná plocha	29			2	
		<b>PLOMBA VYZNAČENÁ NA ZÁKLADE V - 35462/2021</b>					
6048/290	27	ostatná plocha	29			2	
6048/291	43	zastavaná plocha a nádvorie	22			2	
6048/294	2	ostatná plocha	29			2	
6048/295	2	ostatná plocha	29			2	
6048/296	2	ostatná plocha	29			2	
6048/297	1	ostatná plocha	29			2	
6048/300	2	ostatná plocha	29			2	
6048/301	2	ostatná plocha	29			2	
6048/302	2	ostatná plocha	29			2	
6048/314	25	ostatná plocha	29			2	
		<b>PLOMBA VYZNAČENÁ NA ZÁKLADE V - 40375/2021</b>					
6048/320	98	ostatná plocha	29			2	

## PARCELY registra "C" evidované na katastrálnej mape

Parcelné číslo	Výmera v m2	Druh pozemku	Spôsob využ. p.	Umiest. pozemku	Právny vzťah	Druh ch.n.
<b>PLOMBA VYZNAČENÁ NA ZÁKLADE V - 38133/2021</b>						
6048/323	2	ostatná plocha	29			2
6048/324	499	ostatná plocha	29			2
6048/331	268	ostatná plocha	29			2
6048/332	26	zastavaná plocha a nádvorie	22			2
6048/333	173	zastavaná plocha a nádvorie	99			2
Právny vzťah k stavbe evidovanej na pozemku 6048/333 je evidovaný na liste vlastníctva číslo 6220.						
6048/334	32	ostatná plocha	29			2
6048/335	80	zastavaná plocha a nádvorie	22			2
6048/336	128	zastavaná plocha a nádvorie	22			2
6048/337	177	ostatná plocha	29			2
6048/338	14	zastavaná plocha a nádvorie	22			2
6048/339	35	zastavaná plocha a nádvorie	22			2
6048/340	64	ostatná plocha	30			2
6048/341	671	ostatná plocha	30			2
6048/342	7	zastavaná plocha a nádvorie	22			2
6048/343	110	ostatná plocha	30			2
6048/344	223	zastavaná plocha a nádvorie	22			2
6048/345	519	ostatná plocha	29			2
6048/346	31	zastavaná plocha a nádvorie	22			2
6048/347	44	ostatná plocha	29			2
6048/348	9	zastavaná plocha a nádvorie	22			2
6048/349	41	ostatná plocha	29			2
6048/350	41	ostatná plocha	29			2
6048/351	2	ostatná plocha	29			2
6048/352	242	zastavaná plocha a nádvorie	22			2
6048/353	44	ostatná plocha	37			2
6048/354	28	ostatná plocha	29			2
6048/355	93	ostatná plocha	29			2
6048/356	1	ostatná plocha	37			2
6048/357	2	ostatná plocha	29			2
6048/358	27	ostatná plocha	29			2
6048/360	1379	zastavaná plocha a nádvorie	26			2
Právny vzťah k stavbe evidovanej na pozemku 6048/360 je evidovaný na liste vlastníctva číslo 6014.						
6048/361	2518	zastavaná plocha a nádvorie	26			2
Právny vzťah k stavbe evidovanej na pozemku 6048/361 je evidovaný na liste vlastníctva číslo 6014.						
6048/362	2276	zastavaná plocha a nádvorie	26			2
Právny vzťah k stavbe evidovanej na pozemku 6048/362 je evidovaný na liste vlastníctva číslo 6014.						
6048/363	2519	zastavaná plocha a nádvorie	26			2
Právny vzťah k stavbe evidovanej na pozemku 6048/363 je evidovaný na liste vlastníctva číslo 6014.						
6048/364	1	zastavaná plocha a nádvorie	22			2
6048/365	3	zastavaná plocha a nádvorie	22			2
6048/366	23	ostatná plocha	37			2
6048/367	32	ostatná plocha	37			2
6048/368	2	zastavaná plocha a nádvorie	22			2
6048/369	19	ostatná plocha	37			2
6048/370	15	zastavaná plocha a nádvorie	22			2
6048/371	41	zastavaná plocha a nádvorie	22			2
6048/372	22	ostatná plocha	37			2
6048/373	27	ostatná plocha	37			2
6048/374	32	ostatná plocha	37			2
6048/375	601	zastavaná plocha a nádvorie	26			2
Právny vzťah k stavbe evidovanej na pozemku 6048/375 je evidovaný na liste vlastníctva číslo 6218.						
6048/377	3887	ostatná plocha	37			2

### Legenda:

#### Spôsob využívania pozemku:

29 - Pozemok, na ktorom je okrasná záhrada, uličná a sídlisková zeleň, park a iná funkčná zeleň a lesný pozemok na rekreačné a poľovnícke využitie

99 - Pozemok využívaný podľa druhu pozemku

21 - Pozemok, na ktorom je postavená inžinierska stavba - diaľnica a rýchlostná komunikácia a jej súčasť

37 - Pozemok, na ktorom sú skaly, svahy, rokliny, výmole, vysoké medze s krovím alebo kamením a iné plochy, ktoré

## PARCELY registra "C" evidované na katastrálnej mape

**Parcelné číslo**    **Výmera v m2**    **Druh pozemku**    **Spôsob využ. p.**    **Umiest. pozemku**    **Právny vzťah**    **Druh ch.n.**  
neposkytujú trvalý úžitok  
22 - Pozemok, na ktorom je postavená inžinierska stavba - cestná, miestna a účelová komunikácia, lesná cesta, poľná cesta, chodník, nekryté parkovisko a ich súčasti  
26 - Pozemok, na ktorom je rozostavaná stavba  
30 - Pozemok, na ktorom je ihrisko, štadión, kúpalisko, športová dráha, autokemp, táborisko a iné  
34 - Pozemok, na ktorom je manipulačná a skladová plocha, objekt a stavba slúžiaca lesnému hospodárstvu  
25 - Pozemok, na ktorom je postavená ostatná inžinierska stavba a jej súčasti  
Umiestnenie pozemku:  
2 - Pozemok je umiestnený mimo zastavaného územia obce

### ČASŤ B: VLASTNÍCI A INÉ OPRÁVNENÉ OSOBY

**Por. číslo**    **Priezvisko, meno (názov), rodné priezvisko, dátum narodenia, rodné číslo (IČO) a**    **Spolu vlastnícky podiel**  
**miesto trvalého pobytu (sídlo) vlastníka**

Účastník právneho vzťahu:    **Vlastník**

**1 JM - Cresco, s.r.o., Poštová 3, Bratislava, PSČ 811 06, SR**    **1 / 2**  
**IČO :**    **47254653**

**Titul nadobudnutia**    **Notárska zápisnica N 552/2014 Nz 16264/2014 NCRIs 16568/2014 - projekt rozdelenia obchodnej spoločnosti JM 3 s.r.o. zo dňa 29.04.2014, Z-10870/14**

**Titul nadobudnutia**    **Kúpna zmluva V-35105/2016 zo dňa 28.11.2016**

**Titul nadobudnutia**    **Kúpna zmluva V-35109/2016 zo dňa 28.11.2016**

**Titul nadobudnutia**    **Kúpna zmluva V-19555/2017 zo dňa 23.08.2017.**

**Titul nadobudnutia**    **Zámenná zmluva V-29394/2017 zo dňa 24.10.2017**

**Titul nadobudnutia**    **Zámenná zmluva V-18711/2020 zo dňa 21.08.2020**

Účastník právneho vzťahu:    **Vlastník**

**2 JM - Popper, s.r.o., Štúrova 11, Bratislava, PSČ 811 02, SR**    **1 / 2**  
**IČO :**    **47258829**

**Titul nadobudnutia**    **Notárska zápisnica N 460/2015 Nz 46204/2015 NCRIs 47135/2015 - projekt rozdelenia zanikajúcej spoločnosti alebo rozdeľovacej spoločnosti zo dňa 25.11.2015, Z-4004/16**

**Titul nadobudnutia**    **Kúpna zmluva V-35105/2016 zo dňa 28.11.2016**

**Titul nadobudnutia**    **Kúpna zmluva V-35109/2016 zo dňa 28.11.2016**

**Titul nadobudnutia**    **Zámenná zmluva V-29394/2017 zo dňa 24.10.2017**

**Titul nadobudnutia**    **Zámenná zmluva V-18711/2020 zo dňa 21.08.2020**



Právo vyplývajúce z vecného bremena spočívajúceho v časovo neobmedzenom práve prechodu a prejazdu motorovými vozidlami cez pozemok registra C KN parcelné číslo 3022/521 v prospech vlastníka pozemku registra C KN parcelné číslo 6048/377, podľa V-8328/13 zo dňa 20.05.2013.(GP 77/2021 (úr.ov.č. G1-1927/21), V-32798/2021)

Vecné bremeno spočívajúce v práve uloženia inžinierskych sietí a umožniť vstup, prechod a prejazd za účelom kontroly, polozenia, úpravy, opravy, výmeny, rekonštrukcie a údržby inžinierskych sietí alebo ich akékoľvek časti, a to všetko v rozsahu určenom geometrickým plánom č. 88/2013 k nehnuteľnostiam: pozemok registra C KN parcelné číslo 3022/231, 3022/638, 3022/660, 3022/742, v prospech Bratislavská vodárenská spoločnosť, a.s., (IČO: 35850 370) na základe zmluvy o zriadení vecného bremena podľa V-9862/14 zo dňa 28.04.2014. ( GP č.30/2014, úr.ov.č. 1232/14, R-4654/14; GP č. 115/2015, úradne overený pod č.2793/2015, p.č. 3022/231 - úprava hranice p.č. 3022/742 k V-31279/2015, GP č. 73/2017, úradne overený pod č. 2165/17, R-6192/2017;), (GP 36/2019 (úr.ov.č. G1: 158/19), Z-17864/19)

Vecné bremeno spočívajúce v povinnosti povinného z vecného bremena ako vlastníka nehnuteľností ako aj akéhokoľvek ďalšieho majiteľa zaťažených pozemkov strpieť na zaťažených pozemkoch uloženie inžinierskych sietí a umožniť na zaťažených pozemkoch vstup, prechod a prejazd za účelom kontroly, polozenia, úpravy, opravy, výmeny, rekonštrukcie a údržby inžinierskych sietí alebo ich akékoľvek časti, a to všetko v rozsahu určenom geometrickým plánom č. 34/2014, úradne overenom dňa 11.06.2014 pod č. 1290/14 k nehnuteľnostiam a to pozemku registra C KN parcelné číslo 3022/636, 3022/638, 3022/228, 6047/748, 6048/196, 6048/197, 6048/205, 6048/649 v prospech Bratislavská vodárenská spoločnosť, a.s., (IČO: 35 850 370), Prešovská 48, 826 46 Bratislava na základe zmluvy o zriadení vecného bremena podľa V-22570/14 zo dňa 10.09.2014. (GP č.30/2014 -úr.ov.č. 1232/14, R-4654/14), (GP č. 115/2015 (úradne overený pod č. 2793/2015) k V-31279/2015), ( GP č. 89/2016 (úr.ov.č. 2067/16), R-4861/16), ( GP č. 101/2016 (úr.ov.č. 2787/16), Z-26904/16), (GP č. 65/2017 (úr.ov.č. 1354/17), R-3139/17), (GP č. 58/2017 (úr.ov.č. 1280/17), R-5602/17) (GP 36/2019 (úr.ov.č. G1: 158/19), Z-17864/19), (GP 14/2020 (úr.ov.č. 1253/20, Z-13061/20); (GP 63/2021 (úr.ov.č. G1-1335/21)

Právo vyplývajúce z vecného bremena spočívajúceho v práve užívania a v práve prechodu a prejazdu motorovými vozidlami cez pozemok registra C KN parcelné číslo 3022/62, 3022/524, 3022/634 v prospech každodobého vlastníka nehnuteľnosti pozemku registra C KN parcelné číslo 3022/973, 3022/975, 3022/976, 3022/986, 3022/988, 3022/992, 3022/993, 3022/701, 3022/703, 6047/24, 6047/26, 6047/44, 6047/47, 6047/103, na základe zmluvy o zriadení vecného bremena podľa V-19220/15 zo dňa 16.07.2015. (GP č. 115/2015 (úradne overený pod č. 2793/2015) k V-31279/2015), ( GP č. 89/2016 (úr.ov.č. 2067/16), R-4861/16), ( GP č. 101/2016 (úr.ov.č. 2787/16), Z-26904/16)

Vecné bremeno spočívajúce v práve:

- umožniť na pozemkoch registra C KN parcelné číslo 3022/231, 3022/638, 3022/742, 3022/660, uloženie plynovodu, jeho prevádzku, opravy a údržbu,
- umožniť na pozemok registra C KN parcelné číslo 3022/231, 3022/638, 3022/742, 3022/660, 6047/666, 6047/667, 6047/668 vstup, prechod a prejazd za účelom kontroly, polozenia, úpravy, opravy, výmeny rekonštrukcie a údržby plynovodu alebo ich akékoľvek časti, a to v rozsahu geometrického plánu č. 46/2015 úradne overeného pod č. 2076/15 v prospech vlastníka plynovodu SO-33.1.-Rozšírenie plynovodu - Jasovská ulica v rozsahu ako je uvedený v rozhodnutí o povolení užívania č. UKSP 9294-TX3/2011-KB-53 zo dňa 15.07.2011 s právoplatnosťou dňa 23.08.2011 na základe zmluvy o zriadení vecného bremena podľa V-30753/15 zo dňa 24.11.2015. (GP č. 115/2015 (úradne overený pod č. 2793/2015) z p.č. 3022/231 - nové p.č. 3022/742 k V-31279/2015), (GP 36/2019 (úr.ov.č. G1: 158/19), Z-17864/19)

Právo vyplývajúce z vecného bremena do katastra nehnuteľností spočívajúceho v práve užívania a práve prechodu a prejazdu motorovými vozidlami cez pozemky registra C KN parcelné číslo 3022/632, 6048/167, v prospech vlastníkov pozemkov registra C KN parcelné číslo 3022/62, 3022/524, 3022/634, na základe zmluvy o zriadení vecného bremena podľa V-18192/2016 zo dňa 14.07.2016. (GP 14/2020 (úr.ov.č. 1253/20, Z-13061/20)

Vecné bremeno zaťažujúce nehnuteľnosti: pozemok registra C KN parcelné číslo 3022/961, - spočívajúceho v práve uloženia inžinierskych sietí - vodovodu v tvárnej liatine (DN100, DN150) a kanalizácie (DN300) a v práve vstupu, prechodu a prejazdu za účelom kontroly, polozenia, úprav, opráv, výmeny, rekonštrukcie a údržby inžinierskych sietí - vodovodu v tvárnej liatine (DN100, DN150) a kanalizácie (DN300) alebo akékoľvek časti, a to v rozsahu geometrického plánu č. 118/2015 úradne overeného pod č. 39/16 v prospech: Bratislavská vodárenská spoločnosť, a.s., (IČO: 35850370), Prešovská 48, 826 46 Bratislava na základe zmluvy o zriadení vecného bremena podľa V-2708/16 zo dňa 09.02.2016.

Vecné bremeno zaťažujúceho nehnuteľnosti pozemok registra C KN parcelné číslo 3022/961, spočívajúceho v práve stavby technickej infraštruktúry a to i podzemného vedenia rozvodu tepla, vrátane súvisiaceho príslušenstva (rozvod tepla), ako aj podzemného vedenia rozvodu plynu, vrátane súvisiaceho príslušenstva (plynovod), v práve vybudovať rozvod tepla a plynovod a to v rozsahu geometrického plánu č. 119/2015 overeným pod č. 40/16, za týmto účelom právo vstupu, vjazdu, prechodu a prejazdu, v práve vykonať akékoľvek úkony s výstavbou a prevádzkou rozvodu tepla a plynovodu (vrátane ich obsluhy, údržby, opráv, úprav či výmeny) v prospech vlastníka nebytového priestoru iný nebytový priestor číslo 19, vchodu Žltá 1 na - 1.p., súpisné číslo stavby 3937 na pozemku registra C KN 3022/624 a spoluvlastnícky podiel o veľkosti 2534/726777 na spoločných častiach a spoločných zariadeniach domu a na pozemku registra C KN s parcelným číslom 3022/624 na základe zmluvy o zriadení vecného bremena podľa V-3750/16 zo dňa 03.03.2016.(GP č. 89/2016 (úr.ov. č. 2067/16 z p.č. 3022/696 - nové p.č. 3022/961, R-4861/16)

Vecné bremeno spočívajúce v práve zriadenia a uloženia elektroenergetickej stavby v zmysle GP 682/2011 (číslo overenia 2230/2011), užívania, prevádzkovania, údržbe, oprave, úprave, rekonštrukcii, modernizácii a akýchkoľvek iných stavebných úprav elektroenergetickej stavby a jej odstránení a právo vstupu, prechodu a prejazdu peši, motorovými a nemotorovými dopravnými prostriedkami, strojmi a mechanizmami za tým účelom na pozemkoch reg. C KN parc.č. 3022/915, 3022/925, 3022/929, 3022/933, 3022/937, 3022/938, 3022/943, 3022/946, 3022/949-950, 3022/953, 6047/202-205, 6047/213, v prospech ZSE Distribúcia a.s. (IČO: 36 361 518) a povereným osobám podľa V-22313/12 zo dňa 14.11.2012.(GP č. 89/2016 (úr.ov.č. 2067/16), R-4861/16)

Právo vyplývajúce z vecného bremena spočívajúce v časovo neobmedzenom práve užívania a právo prechodu peši a prejazdu motorovými vozidlami cez pozemok C KN parc.č.3022/62 v prospech vlastníka pozemkov C KN parc.č.3022/78, 3022/79, 3022/147, 3022/177, 3022/925, 3022/929, 3022/933, 3022/937, 3022/939, 3022/943, 3022/946, 3022/949, 3022/950, 3022/953, 6047/202, 6047/203, 6047/204, 6047/205, 6047/213, 6047/216, podľa V-30835/12 zo dňa 8.01.2013.(GP č. 89/2016 (úr.ov.č. 2067/1), R-4861/16)

Právo vyplývajúce z vecného bremena spočívajúce v časovo neobmedzenom práve užívania a právo prechodu peši a prejazdu motorovými vozidlami cez pozemok C KN parc.č.3022/62 v prospech vlastníka pozemkov C KN parc.č.3022/65, 3022/130, 3022/131, 3022/146, 3022/162, 3022/163, 3022/178, 3022/205, 3022/206, 3022/218, 3022/219, 3022/220, 6047/202, 6047/203, 6047/204, 6047/205, 6047/213, 6047/216, podľa V-30836/12 zo dňa 8.01.2013.

Vecné bremeno spočívajúce v práve zriadenia a uloženia elektroenergetickej stavby na pozemku C KN parc.č.3022/62 v zmysle GP 574/2012 (číslo overenia 1772/2012), užívania, prevádzkovania, údržbu, opravy, úpravy, rekonštrukcie, modernizácie a akékoľvek iné stavebné úpravy elektroenergetickej stavby a jej odstránenie a vstup, prechod a prejazd peši, motorovými a nemotorovými dopravnými prostriedkami, strojmi a mechanizmami za tým účelom na pozemku C KN parc.č.3022/62, v prospech ZSE Distribúcia a.s. (IČO: 36 361 518) a povereným osobám podľa V-30849/12 zo dňa 8.01.2013.

Vecné bremeno - spočívajúce v práve uloženia inžinierskych sietí, právo vstupu, prechodu a prejazdu za účelom kontroly polozenia, úpravy, opravy a výmeny, rekonštrukcie a údržby inžinierskych sietí alebo ich akékoľvek časti v rozsahu vyznačenom v GP č. 83/2013 (ov.č. 2623/13) cez nehnuteľnosti pozemky registra C KN parc.č.3022/918, 3022/925, 3022/929, 3022/937, 3022/938, 3022/939 v prospech oprávneného z vecného bremena Bratislavská vodárenská spoločnosť, a.s. (IČO: 35850370), podľa V-9865/14 zo dňa 19.05.2014, (GP č. 89/2016 (úr.ov.č. 2067/16), R-4861/16)

Vecné bremeno spočívajúce v povinnosti povinného strpieť na nehnuteľnosti: pozemok registra C KN parcelné číslo 3042/16, 3042/17, 3042/43, 3042/49

- existenciu inžinierskych sietí - plynárenských zariadení oprávneného z vecného bremena, ich ochranných a bezpečnostných pásiem, údržbu, prevádzku a rekonštrukcie týchto zariadení

- prechod a prejazd oprávneného z vecného bremena a/alebo ním poverených osôb, za účelom vykonávania prevádzky, údržby, opráv, rekonštrukcie plynárenských zariadení v rozsahu GP č. 106/2016, overený Okresným úradom dňa 23.01.2017 pod č. 2553/16

v p r o s p e c h:

SPP - distribúcia, a.s., IČO: 35 910 739, Mlynské nivy 44/b, 825 11 Bratislava, na základe zmluvy o zriadení vecného bremena podľa V-3210/2017 zo dňa 09.02.2017.

Vecné bremeno in personam do katastra nehnuteľností spočívajúceho v povinnosti povinného z vecného bremena strpieť na pozemkoch registra C KN parcelné číslo 6047/103, 6047/160, 6047/173, 6047/175, 6047/176, 6047/177, 6047/178, 6047/179, 6047/180, 6047/181, 6047/182, 6047/183, 6047/184, 6047/185, 6047/186, 6047/187, 6047/188, 6047/189, 6047/195, 6047/196, 6047/198, 6047/199, 6047/200, 6047/201, 6047/202, 6047/203, 6047/204, 6047/205, 6047/213, 6047/216, 6047/223,

a) zriadenie a uloženie elektroenergetických zariadení v rozsahu vyznačenom v geometrickom pláne (ev.číslo 242/2017)

b) užívanie, prevádzkovanie, údržbu, opravy, úpravy, rekonštrukcie, modernizácie a akékoľvek iné stavebné úpravy elektroenergetickej stavby a jej odstránenie v rozsahu vyznačenom geometrickým plánom (ev. číslo 242/2017)

c) vstup, prechod a prejazd peši, motorovými a nemotorovými dopravnými prostriedkami, strojmi a mechanizmami oprávneným za účelom výkonu povolenej činnosti a činností uvedených v písm. a) a b) na celej zaťaženej nehnuteľnosti

v p r o s p e c h Západoslovenská distribučná, a.s., (IČO: 36 361 518), Čulenova 6, 816 47 Bratislava, na základe zmluvy o zriadení vecného bremena podľa V-4671/2017 zo dňa 24.02.2017.(GP č. 58/2017 (úr.ov.č. 1280/17), R-5602/17)

Vecné bremeno in personam do katastra nehnuteľností spočívajúceho v povinnosti povinného z vecného bremena strpieť na pozemkoch registra C KN parcelné číslo 3022/237, 3022/638, 3022/639, 6047/365, 6047/368, 6047/618, 6047/738, 6047/777, 6047/365, 6048/170, 6048/196,

a) zriadenie a uloženie elektroenergetických zariadení v rozsahu vyznačenom v geometrickom pláne (ev. číslo 185/2017)

b) užívanie, prevádzkovanie, údržbu, opravy, úpravy, rekonštrukcie, modernizácie a akékoľvek iné stavebné úpravy elektroenergetickej stavby a jej odstránenie v rozsahu vyznačenom geometrickým plánom (ev. číslo 185/2017)

c) vstup, prechod a prejazd peši, motorovými a nemotorovými dopravnými prostriedkami, strojmi a mechanizmami oprávneným za účelom výkonu povolenej činnosti a činností uvedených v písm. a) a b) na celej zaťaženej nehnuteľnosti

v p r o s p e c h Západoslovenská distribučná, a.s., IČO: 36361518, Čulenova 6, 816 47 Bratislava na základe zmluvy o zriadení vecného bremena podľa V-4676/2017 zo dňa 24.02.2017. (GP 73/2017 (úr.ov.č. 2165/17), R-6192/17), (GP 36/2019 (úr.ov.č. G1: 158/19), Z-17864/19), (GP 14/2020 (úr.ov.č. 1253/20, Z-13061/20)

Vecné bremeno in rem do katastra nehnuteľností spočívajúceho v práve vlastníka pozemku registra C KN parcelné číslo 6047/66, na zaťažených pozemkoch registra C KN parcelné číslo 6047/112, 6047/160, 6047/173, 6047/175, 6047/176, 6047/177, 6047/178, 6047/179, 6047/180, 6047/181, 6047/182, 6047/183, 6047/184, 6047/185, 6047/186, 6047/187, 6047/188, 6047/189, 6047/196, 6047/198, 6047/199, 6047/200, 6047/201, 6047/202, 6047/203, 6047/204, 6047/205, 6047/213, 6047/216, 6047/223, vybudovať rozvod tepla a plynovodu a to v rozsahu v geometrickom pláne (ev. číslo 273/17) a následne rozvod tepla a plynovodu prevádzkovať, vrátane ich obsluhy, údržby, opráv, úprav, či výmeny, právo vstupu, vjazdu, prechodu a prejazdu a taktiež má právo vykonať akékoľvek úkony súvisiace s výstavbou a prevádzkou rozvodu tepla a plynovodu v p r o s p e c h oprávneného z vecného bremena: každodobého vlastníka pozemku registra C KN parcelné číslo 6047/66, na základe zmluvy o zriadení vecného bremena podľa V-4778/2017 zo dňa 24.02.2017. (GP č. 58/2017 (úr.ov.č. 1280/17), R-5602/17)

Vecné bremeno in personam spočívajúceho v povinnosti povinného strpieť na časti pozemku registra C KN parcelné číslo 3022/230, 3022/635, 3022/636, 6047/365, 6047/748, 6048/158, 6048/160, 6048/162, 6048/163, 6048/195, 6048/196, 6048/197, 6048/213, 6048/215, v rozsahu vymedzenom v Geometrickom pláne č. 83/2016 (ev. číslo 2884/2016) ako koridor vecného bremena:

a) zriadenie a uloženie elektroenergetických zariadení,  
b) užívanie, prevádzkovanie, údržbu, opravy, úpravy, rekonštrukcie, modernizácie a akékoľvek iné stavebné úpravy elektroenergetickej stavby a jej odstránenie  
v p r o s p e c h : Západoslovenská distribučná, a.s., IČO: 36 361 518, Čulenova 6, 816 47 Bratislava na základe zmluvy o zriadení vecného bremena podľa V-10952/2017 zo dňa 05.05.2017. (GP č. 65/2017 (úr.ov.č. 1354/17), R-3139/17), (GP č. 58/2017 (úr.ov.č. 1280/17), R-5602/17), (GP č.46/2018 (úr.ov.č. 944/18), V-18676/18), (GP úr.ov.č. 2905/2018), V-4845/2019), (GP 146/2019, V-7276/2019), (GP 36/2019 (úr.ov.č. G1: 158/19), Z-17864/19), (GP 14/2020 (úr.ov.č. 1253/20, Z-13061/20)

Vecné bremeno 'in personam' spočívajúce v povinnosti vlastníka pozemku registra C KN parc. č. 6048/331, 6048/332, 6048/333, strpieť na časti pozemku v rozsahu vyznačenom v geometrickom pláne č. 35/2017, úradne overenom pod č. 635/2017

a) zriadenie a uloženie elektroenergetických zariadení,  
b) užívanie, prevádzkovanie, údržbu, opravy, úpravy, rekonštrukcie, modernizácie a akékoľvek iné stavebné úpravy elektroenergetickej stavby a jej odstránenie,  
v prospech Západoslovenská distribučná, a.s. (IČO 36361518), podľa V-12625/2017 zo dňa 13.6.2017. (GP 14/2020 (úr.ov.č. 1253/20, Z-13061/20)

Vecné bremeno in rem spočívajúce:

- v povinnosti vlastníka pozemkov registra C KN parcelné číslo 3022/228, 3022/636, 3022/646, 3022/636, 6047/368, 6047/748, 6048/73, strpieť zriadenie a uloženie Plynovodu a to v koridore 1 meter na každú stranu od trasovania Plynovodu v rozsahu vyznačenom v Geometrickom pláne (ev. číslo 2102/2017 a 2103/2017) a následne Plynovod prevádzkovať, vrátane jeho obsluhy, údržby, opráv, úprav či výmeny. Za týmto účelom majú vlastníci pozemkov registra C KN parcelné číslo 3042/47, 3042/71, 3042/253, 3042/255, 3022/636, 3022/637, 3022/645, 3022/646, 3022/950, 6047/237, povinnosť strpieť právo vstupu, vjazdu, prechodu a prejazdu cez tieto pozemky (v rozsahu nevyhnutnom pre výkon práv zodpovedajúcich vecnému bremenu) a taktiež majú povinnosť strpieť na pozemkoch registra C KN parcelné číslo 3022/228, 3022/636, 6047/368, 6047/620, 6047/621, 6047/622 (v rozsahu nevyhnutnom pre výkon práv zodpovedajúcich vecnému bremenu) vykonanie akýchkoľvek úkonov súvisiacich s výstavbou a prevádzkou Plynovodu (vrátane jeho obsluhy, údržby, opráv, úprav či výmeny) v p r o s p e c h každodobého vlastníka pozemku registra C KN parcelné číslo 3022/526, na základe zmluvy o zriadení vecného bremena podľa V-29128/2017 zo dňa 24.10.2017.(GP 73/2017 (úr.ov.č. 2165/17), R-6192/17), (GP 36/2019 (úr.ov.č. G1: 1458/19), Z-18864/19), (GP 14/2020 (úr.ov.č. 1253/20, Z-13061/20); (GP 63/2021 (úr.ov.č. G1-1335/21)

Vecné bremeno spočívajúce v práve užívania a v práve prechodu pešo cez pozemok registra C KN parcelné číslo 3022/837, 3022/468, 3022/469 v p r o s p e c h vlastníkov bytov a nebytových priestorov v bytovom dome so súpisným číslom 3973 na základe zmluvy o zriadení vecného bremena podľa V-31138/2017 zo dňa 21.11.2017. (GP 36/2019 (úr.ov.č. G1: 158/19), Z-17864/19)

Vecné bremeno in rem spočívajúceho v povinnosti povinného strpieť na pozemkoch registra C KN parcelné číslo: 3042/43, 3042/49, 3042/71, 3042/72, 3042/73, 3042/74,

a) kedykoľvek podľa vlastného uváženia vstup a prechod pešo,  
b) kedykoľvek podľa vlastného uváženia použitie pozemku na prejazd motorovým vozidlom alebo iným dopravným prostriedkom,  
c) kedykoľvek podľa vlastného uváženia a kedykoľvek po predchádzajúcom písomnom oznámení povinnému z vecného bremena zriadenie ako aj vykonávanie údržby a opravy miestnej komunikácie, vodovodných, kanalizačných a plynových potrubí, rozvodov elektrickej energie, tepla, telefónneho a televízneho signálu a ostatných médií, resp. inžinierskych sietí slúžiacich na prevádzku

v p r o s p e c h:

vlastníka pozemku registra C KN parcelné číslo 3042/20, 3042/24, 3042/57, 3042/59, 3042/60, 3042/50, 3042/51, 3042/82, 3042/21, 3042/22, 3042/76, 3042/77, 3042/62, 3042/66, 3042/226, 3042/227, 3042/228, 3042/229, 3042/230, 3042/231, 3042/232, 3042/233, 3042/234, 3042/235, 3042/236, 3042/237, 3042/238, 3042/239, 3042/240, 3042/241, 3042/242, 3042/243, 3042/244 na základe zmluvy o zriadení vecného bremena podľa V-933/2018 zo dňa 06.02.2018.

Vecné bremeno in rem spočívajúce v povinnosti povinného strpieť právo prechodu a prejazdu motorovými a nemotorovými vozidlami cez pozemok registra C KN parcelné číslo 3042/71, 3042/72, 3042/73, 3042/74, 3042/345 v prospech každého vlastníka Rozostavanej stavby Bytového domu na pozemkoch registra C KN parcelné číslo 3042/52, 3042/223 na základe zmluvy o zriadení vecného bremena podľa V-3917/2018 zo dňa 19.02.2018.

Vecné bremeno in rem spočívajúceho v povinnosti povinného strpieť v rozsahu vyznačenom v Geometrickom pláne (ev.číslo 2960/2017) právo užívania, právo prevádzky a údržby inžinierskych sietí (verejnú osvetlenie) na pozemku registra C KN parcelné číslo 3042/16, 3042/17, 3042/43, 3042/49, 3042/56, 3042/73, 3042/253, 3042/316, 3042/345

v p r o s p e c h: každého vlastníka Rozostavaného Bytového domu, súpisné číslo na pozemkoch registra C KN parcelné číslo 3042/52, 3042/223 na základe zmluvy o zriadení vecného bremena podľa V-3921/2018 zo dňa 20.02.2018.

Vecné bremeno spočívajúce v práve prechodu pešo a prejazdu motorovými a inými vozidlami a právo uloženia, vedenia a údržby inžinierskych sietí cez pozemky registra C KN parcelné číslo 6047/306, 6047/309, 6047/719, 6047/721, 6047/722, 6047/723, 6047/724, 6047/725, 6047/726, 6047/727, 6047/730, 6047/732, 6047/733, 6047/739, 6047/804, 6047/821

v prospech vlastníka pozemku registra C KN parcelné číslo 3042/4, 3042/26, 3042/459, 3042/460, 3042/461, 3042/36, 3042/78, 3042/81, 3042/394 na základe zmluvy o zriadení vecného bremena podľa V-9224/2018 zo dňa 13.04.2018. (GP 46/2019 (úr.ov.č. G1-1015/2019), R-4818/19), (GP 36/2019 (úr.ov.č. G1: 158/19), Z-17864/19)

Vecné bremeno in rem spočívajúceho v povinnosti povinného strpieť právo prechodu a prejazdu motorovými a nemotorovými vozidlami cez pozemok registra C KN parcelné číslo 3042/71, 3042/72, 3042/73, 3042/74, 3042/345

**v p r o s p e c h :**

vlastníkov bytov a nebytových priestorov v rozostavanom bytovom dome SO 02, vchodu 0, súpisné číslo stavby 0 na pozemku registra C KN parcelné číslo 3042/57, 3042/578, 3042/579, 3042/580, 3042/581, na základe zmluvy o zriadení vecného bremena podľa V-28615/2018 zo dňa 16.10.2018.

Vecné bremeno in rem spočívajúce v povinnosti povinného strpieť právo prechodu a prejazdu motorovými a nemotorovými vozidlami cez nehnuteľnosti:

pozemok registra C KN parcelné číslo 3042/71, 3042/72, 3042/73, 3042/74, 3042/253, 3042/255, 3042/257, 3042/316, 3042/345

**v p r o s p e c h :**

vlastníka stavba SO-1-A 01 - Zuzany Chalupovej 4 so súpisným číslom 3978 na pozemku registra C KN parcelné číslo 3042/311, stavba SO-1-A 02 - Zuzany Chalupovej 6 so súpisným číslom 3979 na pozemku registra C KN parcelné číslo 3042/277, stavba SO-1-A 02 - Zuzany Chalupovej 6 so súpisným číslom 3979 na pozemku registra C KN parcelné číslo 3042/286, stavba SO-2-A 02 - Zuzany Chalupovej 3 so súpisným číslom 3983 na pozemku registra C KN parcelné číslo 3042/355, stavba SO-2-A 02 - Zuzany Chalupovej 3 so súpisným číslom 3983 na pozemku registra C KN parcelné číslo 3042/356, stavba SO-2-A 01 - Zuzany Chalupovej 5 so súpisným číslom 3984 na pozemku registra C KN parcelné číslo 3042/354, na základe zmluvy o zriadení vecného bremena podľa V-28620/2018 zo dňa 16.10.2018.

Vecné bremeno in rem spočívajúce v povinnosti povinného strpieť právo užívania a právo prechodu a prejazdu motorovými a nemotorovými vozidlami cez nehnuteľnosti: pozemky registra C KN parcelné číslo 3042/49, 3042/71, 3042/72, 3042/73, 3042/345,

**v p r o s p e c h :**

vlastníka pozemku registra C KN parcelné číslo 3042/79,

na základe zmluvy o zriadení vecného bremena podľa V-28623/2018 zo dňa 16.10.2018.

Vecné bremeno in rem spočívajúceho v povinnosti povinného strpieť na pozemku registra C KN parcelné číslo 3042/72, 3042/73:

- právo stavby a prevádzky Rozvodu NN vrátane súvisiaceho príslušenstva a zariadenia v rozsahu vyznačenom v Geometrickom pláne (ev. číslo 1609/18) a strpieť na pozemku právo užívania a právo umiestniť reklamné zariadenia s príslušenstvom, právo vybudovať technickú infraštruktúru a technickú infraštruktúru prevádzkovať, vrátane jej obsluhy, údržby, opráv, úprav či výmeny, právo vstupu pešo, vjazdu dopravnými prostriedkami a právo vykonať akékoľvek úkony súvisiace s výstavbou a prevádzkou technickej infraštruktúry v rozsahu vyznačenom v Geometrickom pláne (ev. číslo 2609/18)

**v p r o s p e c h :**

vlastníka stavby Technickej infraštruktúry SO-01-G 02 areálového rozvodu NN, na základe zmluvy o zriadení vecného bremena podľa V-37809/2018 zo dňa 15.01.2019.

Vecné bremeno in rem spočívajúceho v povinnosti povinného strpieť na pozemku registra C KN parcelné číslo 3042/17, 3042/27, 3042/47, 3042/255, 3042/403, 3042/404, 3042/697, 3042/698 - právo stavby a prevádzky rozvodu Vonkajšieho osvetlenia zóny B (elektroenergetického zariadenia), vrátane súvisiaceho príslušenstva a zariadenia v rozsahu vyznačenom v Geometrickom pláne (ev. číslo 1611/18), právo vybudovať technickú infraštruktúru a technickú infraštruktúru prevádzkovať, vrátane jej obsluhy, údržby, opráv, úprav či výmeny, právo vstupu pešo, vjazdu dopravnými prostriedkami a mechanizmami a právo vykonať akékoľvek úkony súvisiace s výstavbou a prevádzkou technickej infraštruktúry v rozsahu vyznačenom v Geometrickom pláne (ev. číslo 1611/18)

**v p r o s p e c h :**

vlastníka stavby Technickej infraštruktúry SO 44.5.2 Silnopráúdové rozvody - vonkajšie osvetlenie zóny B - 2.etapa, podzemného vedenia káblového rozvodu CYKY

na základe zmluvy o zriadení vecného bremena podľa V-37810/2018 zo dňa 15.01.2019. (GP 46/2019 (úr.ov.č. G1-1015/2019), R-4818/19)

Vecné bremeno k nehnuteľnostiam: pozemok registra C KN parcelné číslo 3042/253

spočívajúceho:

- v povinnosti strpieť stavbu a prevádzku plynárenského zariadenia - distribučného rozvodu plynu s tlakom do 0,4 MPa, vrátane súvisiaceho príslušenstva a zariadení (ďalej 'Distribučný plynovod'),

- každý vlastník oprávnených nehnuteľností je oprávnený vybudovať Technickú infraštruktúru na zaťažených nehnuteľnostiach, v koridoroch (trasách) vymedzených v geometrickom pláne č. 5/2019, úradne overenom pod číslom G1-130/2019, dňa 01.02.2019 a prevádzkovať Technickú infraštruktúru, vrátane jej obsluhy, údržby, opráv, úprav či výmeny,

- za účelom stavby a prevádzky Technickej infraštruktúry, strpieť právo vstupu pešo, vjazdu dopravnými prostriedkami a mechanizmami, prechodu pešo a prejazdu dopravnými prostriedkami a mechanizmami, vo vyššie uvedenom rozsahu,

- strpieť akékoľvek súvisiace s výstavbou a prevádzkou Technickej infraštruktúry, Technická infraštruktúra: Distribučný plynovod, Areálový plynovod 1, Areálový plynovod 2, Rozvod tepla 1, Rozvod tepla 2, sú vyznačené v geometrickom pláne č. 5/2019, úradne overenom pod číslom G1-130/2019, dňa 01.02.2019

**v p r o s p e c h** vlastníka nehnuteľností: pozemku registra C KN parcelné číslo 3022/526, na základe zmluvy o zriadení vecného bremena podľa V-7281/2019 zo dňa 12.04.2019.

Vecné bremeno in personam spočívajúceho v povinnosti povinného strpieť na nehnuteľnosti: pozemku registra C KN parcelné číslo 3042/458

a) zriadenie a uloženie elektroenergetických zariadení v rozsahu vyznačenom v geometrickom pláne (ev. číslo 297/19),

b) užívanie, prevádzkovanie, údržbu, opravy úpravy, rekonštrukcie, modernizácie a akékoľvek iné stavebné úpravy elektroenergetických zariadení a ich odstránenie v rozsahu vyznačenom v geometrickom pláne (ev. číslo 297/19)

**v p r o s p e c h :**

Západoslovenská distribučná, a.s., IČO. 36 361 518, Čulenova 6, 816 47 Bratislava, na základe zmluvy o zriadení vecného bremena podľa V-13334/2019 zo dňa 03.06.2019.

Vecné bremeno na pozemok registra C KN parcelné číslo 6047/237, 6047/369, 6047/379, 6047/383, 6047/384, 6047/385, 6047/386, 6047/389, 6047/390, 6047/425, 6047/427, 6047/429, 6047/430, 6047/435, 6047/438, 6047/445, 6047/521, 6047/540, 6047/615,

spočívajúceho:

v povinnosti strieť na časti zaťaženej nehnuteľnosti v rozsahu vyznačenom v geometrickom pláne č. 3/2019, úradne overenom pod číslom G1 - 146/2019, dňa 05.02.2019,

ako koridor vecných bremien:

a) zriadenie a uloženie elektroenergetických zariadení;

b) užívanie, prevádzkovanie, údržbu, opravy, úpravy, rekonštrukcie, modernizácie a akékoľvek iné stavebné úpravy elektroenergetických zariadení a ich odstránenie;

v p r o s p e c h:

Západoslovenská distribučná, a.s., IČO: 36 361 518, Čulenova 6, 816 47 Bratislava na základe zmluvy o zriadení vecného bremena podľa V-7278/2019 zo dňa 17.06.2019. (GP 36/2019 (úr.ov.č. G1: 158/19), Z-17864/19)

Vecné bremeno k pozemkom registra C KN parc.č. 3022/228, 3022/636, 3022/645, 6047/644, 6047/664, 6047/665, 6047/746, 6047/989, 6047/990, 6048/6, 6048/7, 6048/30, 6048/31, v prospech Západoslovenská distribučná, a.s., IČO: 36 361 518 spočívajúce v povinnosti v rozsahu vyznačenom v geometrickom pláne č. 1345/2019 strieť:

a) zriadenie a uloženie elektroenergetických zariadení,

b) užívanie, prevádzkovanie, údržbu, opravy, úpravy, rekonštrukcie, modernizácie a akékoľvek iné stavebné úpravy elektroenergetických zariadení a ich odstránenie

podľa V-24960/2019 zo dňa 16.09.2019. (GP 36/2019 (úr.ov.č. G1: 158/19), Z-17864/19), (GP 14/2020 (úr.ov.č.

1253/20, Z-13061/20)

Vecné bremeno in rem spočívajúceho v povinnosti povinného strieť na pozemku registra C KN parcelné číslo 3022/231, 6047/368, 6047/414, 6047/618, 6048/289, právo uloženia, právo užívania a právo prevádzky a údržby inžinierskych sietí v rozsahu vyznačenom v Geometrickom pláne (číslo ov. 1838/19)

v p r o s p e c h:

vlastníka Rozostavanej stavby - rozostavaná stavba bez súpisného čísla na pozemku registra C KN s parcelným

číslom 6047/305

na základe zmluvy o zriadení vecného bremena podľa V-27791/2019 zo dňa 27.09.2019. (GP 36/2019 (úr.ov.č.

G1: 158/19), Z-17864/19), (GP 14/2020 (úr.ov.č. 1253/20, Z-13061/20)

Vecné bremeno in rem spočívajúceho v povinnosti povinného strieť na pozemku registra C KN parcelné číslo 3022/231, 6047/333, 6047/334, 6047/337, 6047/338, 6047/339, 6047/340, 6047/341, 6047/365, 6047/368, 6047/475,

6047/480, 6047/543, 6048/544, 6048/295, 6048/296, 6048/297, 6048/310 právo stavby a prevádzky plynárenského zariadenia - distribučného rozvodu s tlakom do 0, MPa, vrátane súvisiaceho príslušenstva a zariadení v rozsahu

vyznačenom v Geometrickom pláne (číslo ov. 1859/19)

v p r o s p e c h:

vlastníka pozemku registra C KN parcelné číslo 3022/526,

na základe zmluvy o zriadení vecného bremena podľa V-27799/2019 zo dňa 27.09.2019. (GP 36/2019 (úr.ov.č.

G1: 158/19), Z-17864/19), (GP 14/2020 (úr.ov.č. 1253/20, Z-13061/20)

Vecné bremeno in rem spočívajúceho v povinnosti povinného strieť na pozemku registra C KN parcelné číslo 3022/231, 6047/333, 6047/334, 6047/335, 6047/337, 6047/338, 6047/339, 6047/340, 6047/341, 6047/368, 6047/475,

6047/480, 6047/543, 6047/544, 6048/295, 6048/296, 6048/297, 6048/310 právo stavby a prevádzky rozvodu tepla, ktoré pozostáva z dvoch izolovaných potrubí v chráničkách, ktoré sú uložené horizontálne vedľa seba, vo

vzdialenosti max. 1m od seba, vrátane súvisiaceho príslušenstva a zariadení v rozsahu vyznačenom v

Geometrickom pláne (číslo ov. 1859/19)

v p r o s p e c h:

vlastníka pozemku registra C KN parcelné číslo 6047/66, na základe zmluvy o zriadení vecného bremena podľa

V-27799/2019 zo dňa 27.09.2019. (GP 36/2019 (úr.ov.č. G1: 158/19), Z-17864/19), (GP 14/2020 (úr.ov.č. 1253/20, Z-

13061/20)

Vecné bremeno in rem spočívajúceho v povinnosti povinného strieť na pozemku registra C KN parcelné číslo 3022/228, 3022/237, 3022/365, 3022/640, 6047/365, 6047/368, 6047/618, 6047/671, 6047/738, 6047/738, 6047/745,

6047/746, 6047/747, 6047/748, právo uloženia, právo užívania a právo prevádzky a údržby inžinierskych sietí v

rozsahu vyznačenom v Geometrickom pláne (číslo ov.1839/19)

v p r o s p e c h:

vlastníka Rozostavanej stavby - Rozostavaný bytový dom SO 01 bez súpisného čísla na pozemku registra C KN

s parcelným číslom 6047/296, rozostavanej stavby - Rozostavaný bytový dom SO 02 bez súpisného čísla na

pozemku registra C KN s parcelným číslom 6047/297 a rozostavanej stavby - Rozostavaný bytový dom SO 03

bez súpisného čísla na pozemku registra C KN s parcelným číslom 6047/298, na základe zmluvy o zriadení

vecného bremena podľa V-27802/2019 zo dňa 27.9.2019. (GP 36/2019 (úr.ov.č. G1: 158/19), Z-17864/19), (GP č.

60/2019 (úr.ov.č. G1 2548/19), R-121/20); (GP 63/2021 (úr.ov.č. G1-1335/21)

Vecné bremeno in rem spočívajúceho v povinnosti povinného strieť na pozemku registra C KN parcelné číslo 3022/636, 6047/368, 6047/748 v rozsahu vyznačenom v Geometrickom pláne (číslo ov. 1837/19) právo uloženia,

právo užívania a právo prevádzky a údržby inžinierskych sietí

v p r o s p e c h:

vlastníka inžinierskych sietí SO 12-Vodovod a SO 14-Splaškovej kanalizácie, ktorá bola stavebne povolená na

základe stavebného povolenia č. OUBA-OSZP3-2017/27461/SOJ/V-5707 a jej užívanie bolo povolené

kolaudačným rozhodnutím č. OUA-OSZP32-2019/064796/SUM/V-6602, na základe zmluvy o zriadení vecného

bremena podľa V-27804/2019 o dňa 27.09.2019. (GP 36/2019 (úr.ov.č. G1: 158/19), Z-17864/19), (GP č. 60/2019

(úr.ov.č. G1 2548/19), R-121/20)

Vecné bremeno in rem spočívajúceho v povinnosti povinného strpieť na pozemku registra C KN parcelné číslo 6047/368, 6047/470, 6047/471, 6047/472, 6047/475, 6047/478, právo uloženia, právo užívania a právo prevádzky a údržby inžinierskych sietí v rozsahu vyznačenom v Geometrickom pláne (číslo ov. 1913/19)

**v p r o s p e c h:**

vlastníka inžinierskych sietí SO-13.01,07-Prípojka vodovodu pre SO 07, SO-14-Splašková kanalizácia km 0,146-km 0,170, SO-15-07.2-Prípojka splaškovej kanalizácie pre SO 07, SO-16-07-Đaždňová kanalizácia zo striech pre SO 07, SO-22-07-N rozvod pre SO 07, ktoré boli stavebné povolené na základe stavebných povolení č. OUBA-OSZP3-2017/27461/SOJ/V-5707 a č. 3036/2017/10-UKSP/Včš-68 a užívanie je povolené kolaudačným rozhodnutím č. OUBA-OSZP3-2019/064796/SUM/V-6602, na základe zmluvy o zriadení vecného bremena podľa V-27805/2019 zo dňa 27.09.2019. (GP 36/2019 (úr.ov.č. G1: 158/19), Z-17864/19)

Vecné bremeno in rem spočívajúceho v povinnosti povinného strpieť:

- právo prechodu a prejazdu motorovými a nemotorovými vozidlami cez pozemok registra C KN parcelné číslo 3042/345

**v p r o s p e c h:**

všetkých vlastníkov bytov a nebytových priestorov v Rozostavanej stavbe, číslom vchodu 0, súpisné číslo 0 na pozemkoch registra C KN parcelné číslo 3042/82, 3042/615, 3042/619, 3042/621, 3042/622, 3043/13, 3043/165, 3051/78

na základe zmluvy o zriadení vecného bremena podľa V-27794/2019 zo dňa 01.10.2019.

Právo vyplývajúce z vecného bremena in rem spočívajúce v povinnosti strpieť vstup a prechod peši, prejazd motorovým vozidlom alebo iným dopravným prostriedkom, po predchádzajúcom písomnom oznámení zriadenie ako aj vykonávanie montáže, údržby a opravy miestnej komunikácie, vodovodných, kanalizačných a plynových potrubí, rozvodov elektrickej energie, tepla, telefónneho a televízneho signálu a ostatných médií, resp. inžinierskych sietí slúžiacich na prevádzku pozemkov registra C KN parcelné číslo 6047/486, 6047/490 a to všetko na zaťažených pozemkoch registra C KN parcelné číslo 3022/62 v prospech každodobého vlastníka pozemku registra C KN parcelné číslo 3022/659, 3022/661, 3022/663, 3022/664, 3022/665, 3022/666, 3022/667, 3022/668, 3022/669, 3022/670, 3022/671, 3022/672, 3022/673, 3022/674, 3022/679, 3022/680, 3022/681, 3022/682, 3022/683, 3022/684, 3022/685, 3022/686, 3022/687, 3022/688, 3022/689, 3022/690, 3022/691, 3022/692, 3022/693, 3022/694, 3022/695, 3022/699, 3022/702, 3022/720, 3022/738, 3022/741, 3022/742, 3022/765, 3022/821, 3022/822, 3022/864, 3022/867, 3022/869, 3022/870, 3022/871 na základe zmluvy o zriadení vecného bremena podľa V-21368/14 zo dňa 19.09.2014.

Právo vyplývajúce z vecného bremena in rem spočívajúce v povinnosti každého vlastníka zaťažených pozemkov registra C KN parcelné číslo 3022/62 strpieť právo vstupu a prechodu peši a právo na prejazd motorovým vozidlom alebo iným dopravným prostriedkom k pozemkom registra C KN parcelné číslo 6047/486, 6047/490 v prospech Tatra banka, a.s., (IČO: 00 686 930) ako oprávnený z vecného bremena 2 na základe zmluvy o zriadení vecného bremena podľa V-21368/14 zo dňa 19.09.2014.

Vecné bremeno in rem, spočívajúceho v práve uloženia, užívania, prevádzky a údržby IS (SO-13-Prípojka vodovodu pre SO-04, SO-05; SO-15 Prípojka splaškovej kanalizácie pre SO-04, SO-05; SO-24 - Areálové osvetlenie pre SO-04) na nehnuteľnostiach:

pozemok registra C KN parcelné číslo 6047/328, 6047/333, 6047/344, 6047/355, 6047/362, 6047/363, 6047/368, 6048/286, 6048/288 v rozsahu vyznačenom geometrickým plánom č. 87/2019 na zriadenie vecného bremena práva uloženia IS na pozemok registra C KN parcelné číslo 3022/7, 6047/328,333....., úradne overeného dňa 21.11.2019 pod č. G1: 2395/2019

**v p r o s p e c h vlastníka:**

- Rozostavanej stavby - rozostavaná stavba bez súpisného čísla na pozemku registra C KN s parcelným číslom 6047/305,

na základe zmluvy o zriadení vecného bremena podľa V-2587/2020 zo dňa 18.02.2020. (GP 14/2020 (úr.ov.č. 1253/20, Z-13061/20)

Vecné bremeno in rem spočívajúceho v práve prechodu a prejazdu motorovými a nemotorovými vozidlami cez pozemok registra C KN parcelné číslo 3022/231, 3022/236, 3022/237, 3022/636, 3022/637, 3022/638, 3022/639, 3022/640, 3022/701, 3022/742, 6047/368, 6047/618, 6047/670, 6047/671, 6047/738, 6047/739, 6047/750, 6047/748, 6048/19, 6048/20, 6048/25, 6048/26, 6048/27, 6048/29, 6048/31, 6048/31, 6048/32, 6048/33, 6048/34, 6048/36, 6048/37, 6048/38, 6048/42, 6048/44, 6048/45, 6048/46, 6048/48, 6048/49, 6048/51, 6048/52, 6048/53, 6048/54, 6048/55, 6048/56, 6048/57, 6048/58, 6048/59, 6048/60, 6048/61, 6048/62, 6048/63, 6048/64, 6048/65, 6048/66, 6048/67, 6048/68, 6048/69, 6048/70, 6048/71, 6048/154, 6048/155, 6048/156, 6048/157, 6048/223, 6048/224, 6048/225, 6048/226, 6048/229, 6048/230, 6048/231, 6048/232, 6048/234, 6048/235, 6048/237, 6048/240, 6048/241, 6048/242, 6048/172, 6048/174, 6048/175, 6048/176, 6048/177, 6048/178, 6048/179, 6048/181, 6048/182, 6048/183, 6048/184, 6048/185, 6048/187, 6048/188, 6048/189, 6048/190, 6048/191, 6048/192, 6048/194, 6048/195, 6048/196, 6048/197, 6048/198, 6048/199, 6048/201, 6048/202, 6048/203, 6048/204, 6048/205, 6048/206, 6048/207, 6048/208, 6048/209, 6048/210, 6048/211, 6048/212, 6048/213, 6048/217, 6048/221

**v p r o s p e c h vlastníka:**

všetkých rozostavaných bytov a nebytových priestorov, číslo vchodu 0, súpisné číslo stavby 0 na pozemkoch registra C KN parcelné číslo 6047/296, 6047/297, 6047/479, 6047/480, 6047/481, 6047/482, 6047/483, 6047/484, 6047/485 a všetkých rozostavaných bytov a nebytových priestorov, číslo vchodu 0, súpisné číslo 0 na pozemkoch registra C KN parcelné číslo 6047/298, 6047/436, 6047/437 na základe zmluvy o zriadení vecného bremena podľa V-4546/2020 zo dňa 27.02.2020. (GP č. 60/2019 (úr.ov.č. G1 2548/19), R-121/20), (GP 14/2020 (úr.ov.č. 1253/20, Z-13061/20)

Vecné bremeno in rem spočívajúceho v práve užívania a právo prechodu peši cez pozemok registra C KN parcelné číslo 3022/703, 3022/837, 3022/636, 3022/896, 6047/308, 6047/424, 6047/468, 6047/469, 6047/470, 6047/737, 6047/748

**v p r o s p e c h vlastníka:**

všetkých rozostavaných bytov a nebytových priestorov, číslo vchodu 0, súpisné číslo stavby 0 na pozemkoch registra C KN parcelné číslo 6047/296, 6047/297, 6047/479, 6047/480, 6047/481, 6047/482, 6047/483, 6047/484, 6047/485 a všetkých rozostavaných bytov a nebytových priestorov, číslo vchodu 0, súpisné číslo 0 na pozemkoch registra C KN parcelné číslo 6047/298, 6047/436, 6047/437 na základe zmluvy o zriadení vecného bremena podľa V-4546/2020 zo dňa 27.02.2020. (GP č. 60/2019 (úr.ov.č. G1 2548/19), R-121/20)

Vecné bremeno in rem spočívajúceho v práve prechodu a prejazdu motorovými a nemotorovými vozidlami cez pozemok registra C KN parcelné číslo 3022/660, 3022/697, 3022/700, 3022/883,

v p r o s p e ch vlastníka:

všetkých rozostavaných bytov a nebytových priestorov, číslo vchodu 0, súpisné číslo stavby 0 na pozemkoch registra C KN parcelné číslo 6047/296, 6047/297, 6047/479, 6047/480, 6047/481, 6047/482, 6047/483, 6047/484, 6047/485 a všetkých rozostavaných bytov a nebytových priestorov, číslo vchodu 0, súpisné číslo 0 na pozemkoch registra C KN parcelné číslo 6047/298, 6047/436, 6047/437 na základe zmluvy o zriadení vecného bremena podľa V-4546/2020 zo dňa 27.02.2020.

Vecné bremeno in rem spočívajúceho v práve vybudovať technickú infraštruktúru (Distribučný plynovod a Plynofikácia zdroja tepla), prevádzkovať ju, vrátane jej obsluhy, údržby, opráv, úprav, odstránenia či výmeny, v práve za účelom stavby a prevádzky vstupu pešo, vjazdu dopravnými prostriedkami a mechanizmami, prechodu pešo a prejazdu dopravnými prostriedkami a mechanizmami na nehnuteľnostiach:

pozemku registra C KN parcelné číslo 3022/636, 6047/748, 6048/152, 6048/155, 6048/158, 6048/160, 6048/163, 6048/164, 6048/174, 6048/175, 6048/191, 6048/192, 6048/195, 6048/196, 6048/197, 6048/354, 6048/355, v rozsahu podľa GP č. 5/2020, overený Okresným úradom dňa 17.02.2020 pod č. G1 277/20

v p r o s p e ch vlastníka pozemku parcelné číslo 3022/526

na základe zmluvy o zriadení vecného bremena podľa V-9598/2020 zo dňa 06.04.2020. (GP č. 60/2019 (úr.ov.č. G1 2548/19), R-121/20), (GP 14/2020 (úr.ov.č. 1253/20, Z-13061/20)

Právo vyplývajúceho z vecného bremena spočívajúce v časovo neobmedzenom práve užívania a právo prechodu peši a prejazdu motorovými vozidlami cez pozemok C KN parc.č.3022/62 v prospech vlastníka pozemkov C KN parc.č. 3022/243, 3022/244, 3022/338, 3022/339, 3022/380, 3022/381, 3022/389, 3022/390, 3022/391, 3022/392, 3022/393, 3022/394, 3022/395, 3022/396, 3022/397, 3022/398, 3022/399, 3022/400, 3022/401, 3022/402, 3022/403, 3022/404, 3022/405, 3022/406, 3022/407, 3022/408, 3022/409, 3022/410, 3022/411, 3022/412, 3022/413, 3022/414, 3022/502, 3022/503, 3022/504, 3022/505, 3022/506, 3022/507, 3022/508, 3022/509, 3022/510, 3022/511, 3022/512, 3022/513, 3022/514, 3022/515, 3022/516, 3022/517, 3022/518, 3022/519, 3022/520, 3022/521, 6047/202, 6047/203, 6047/204, 6047/205, 6047/213, 6047/216, podľa V-30837/12 zo dňa 8.01.2013. (GP č. 78/2012, R-222/13), (GP č. 51/2012, R-221/13)

Vecné bremeno 'in personam' spočívajúce v práve uloženia inžinierskych sietí a v práve vstupu, prechodu a prejazdu za účelom kontroly, polozenia, úpravy, opravy, výmeny, rekonštrukcie a údržby inžinierskych sietí alebo ich akejkoľvek časti, a to všetko v rozsahu určenom geometrickým plánom č. 113/2017, úradne overeným pod č. 420/2018 k nehnuteľnostiam: pozemok registra C KN parcelné číslo 3042/17, 3042/49, 3042/56

v p r o s p e ch:

Bratislavská vodárenská spoločnosť, a.s., IČO: 35 850 370, Prešovská 48, 826 46 Bratislava ako vlastníka stavby SO 43.1 Silnoprúdové rozvody a SO 45.3 Slaboprúdové rozvody, ktorých užívanie bolo povolené na základe Kolaudačného rozhodnutia č. 2139/2017/10-UKSP/Fy-8

na základe zmluvy o zriadení vecného bremena podľa V-16664/2020 zo dňa 21.07.2020.

Vecné bremeno 'in rem' spočívajúce v práve uloženia inžinierskych sietí a v práve vstupu, prechodu a prejazdu za účelom kontroly, polozenia, úpravy, opravy, výmeny, rekonštrukcie a údržby inžinierskych sietí alebo ich akejkoľvek časti, a to všetko v rozsahu určenom geometrickým plánom č. 118/2020, úradne overený pod č. 421/2018 k nehnuteľnostiam: pozemok registra C KN parcelné číslo 3042/49

v p r o s p e ch:

Južné mesto IS s.r.o., IČO: 46 732 489, Poštová 3 811 06 Bratislava ako vlastníka stavby SO 44.1 Silnoprúdové rozvody, ktorých užívanie bolo povolené na základe Kolaudačného rozhodnutia č. 2139/2017/10-UKSP/Fy-8 na základe zmluvy o zriadení vecného bremena podľa V-16666/2020 zo dňa 21.07.2020.

Vecné bremeno in rem spočívajúce v práve:

- kedykoľvek podľa vlastného uváženia vstúpil a prešiel pešo cez Zaťažený pozemok k Oprávneným nehnuteľnostiam,
- kedykoľvek podľa vlastného uváženia použil Zaťažený pozemok na prejazd motorovým vozidlom alebo inými dopravnými prostriedkami k Oprávneným nehnuteľnostiam,
- kedykoľvek podľa vlastného uváženia a kedykoľvek na Zaťaženom pozemku po predchádzajúcom písomnom oznámení Povinnému z vecného bremena zriadil ako aj vykonával výstavbu, inštaláciu, montáž, údržbu a opravu miestnej komunikácie, vodovodných, kanalizačných a plynových potrubí, rozvodov elektrickej energie, tepla, telefónneho a televízneho signálu a ostatných médií, resp. inžinierskych sietí slúžiacich na prevádzku Oprávnených nehnuteľností k nehnuteľnostiam:

- pozemok registra C KN parcelné číslo 3022/636, 3022/638, 3022/639, 3022/640, 6048/19, 6048/20, 6048/22, 6048/23, 6048/25, 6048/26, 6048/27, 6048/28, 6048/29, 6048/30, 6048/31, 6048/32, 6048/33, 6048/34, 6048/35, 6048/36, 6048/37, 6048/38, 6048/39, 6048/40, 6048/42, 6048/44, 6048/45, 6048/46, 6048/48, 6048/49, 6048/51, 6048/52, 6048/53, 6048/55, 6048/56, 6048/57, 6048/58, 6048/59, 6048/60, 6048/61, 6048/62, 6048/63, 6048/64, 6048/65, 6048/66, 6048/67, 6048/68, 6048/69, 6048/70, 6048/71, 6048/154, 6048/155, 6048/156, 6048/157, 6048/223, 6048/224, 6048/225, 6048/226, 6048/229, 6048/230, 6048/231, 6048/232, 6048/233, 6048/234, 6048/235, 6048/237, 6048/238, 6048/240, 6048/241, 6048/242,

v p r o s p e ch vlastníka:

- pozemok registra C KN parcelné číslo 3022/228, 3022/238, 3022/239, 3022/240, 3022/641, 3022/642, 3022/643, 3022/644, 6048/375

na základe zmluvy o zriadení vecného bremena podľa V-19442/2020 zo dňa 28.08.2020. (GP 14/2020 (úr.ov.č. 1253/20, Z-13061/20); (GP 63/2021 (úr.ov.č. G1-1335/21)

Právo vyplývajúce z vecného bremena in rem spočívajúce v práve:

- a) kedykoľvek podľa vlastného uváženia vstúpil a prešiel pešo cez Zaťažený pozemok k Oprávneným nehnuteľnostiam,  
b) kedykoľvek podľa vlastného uváženia použil Zaťažený pozemok na prejazd motorovým vozidlom alebo inými dopravnými prostriedkami k Oprávneným nehnuteľnostiam,  
c) kedykoľvek podľa vlastného uváženia a kedykoľvek na Zaťaženom pozemku po predchádzajúcom písomnom oznámení Povinnému z vecného bremena zriadil ako aj vykonával výstavbu, inštaláciu, montáž, údržbu a opravu miestnej komunikácie, vodovodných, kanalizačných a plynových potrubí, rozvodov elektrickej energie, tepla, telefónneho a televízneho signálu a ostatných médií, resp. inžinierskych sietí slúžiacich na prevádzku Oprávnených nehnuteľností k nehnuteľnostiam:

- pozemok registra C KN parcelné číslo 3022/636, 3022/638, 3022/639, 3022/640, 6048/19, 6048/20, 6048/23, 6048/24, 6048/25, 6048/26, 6048/27, 6048/29, 6048/31, 6048/32, 6048/33, 6048/34, 6048/36, 6048/37, 6048/38, 6048/42, 6048/43, 6048/44, 6048/45, 6048/46, 6048/47, 6048/48, 6048/49, 6048/50, 6048/51, 6048/52, 6048/53, 6048/54, 6048/55, 6048/56, 6048/57, 6048/58, 6048/59, 6048/60, 6048/61, 6048/62, 6048/63, 6048/64, 6048/65, 6048/66, 6048/67, 6048/68, 6048/69, 6048/70, 6048/71, 6048/154, 6048/155, 6048/156, 6048/157, 6048/223, 6048/224, 6048/225, 6048/226, 6048/227, 6048/228, 6048/229, 6048/230, 6048/231, 6048/232, 6048/233, 6048/234, 6048/235, 6048/236, 6048/237, 6048/239, 6048/240, 6048/241, 6048/242, 6048/243

v p r o s p e c h vlastníka:

- pozemok registra C KN parcelné číslo 3022/228, 3022/238, 3022/239, 3022/240, 3022/641, 3022/642, 3022/643, 3022/644,

na základe zmluvy o zriadení vecného bremena podľa V-19442/2020 zo dňa 28.08.2020. (GP 14/2020 (úr.ov.č. 1253/20, Z-13061/20); (GP 63/2021 (úr.ov.č. G1-1335/21)

Vecné bremeno in personam spočívajúce v práve:

- a) kedykoľvek podľa vlastného uváženia vstúpil a prešiel pešo cez Zaťažený pozemok k Oprávneným nehnuteľnostiam,  
b) kedykoľvek podľa vlastného uváženia použil Zaťažený pozemok na prejazd motorovým vozidlom alebo iným dopravným prostriedkom k Oprávneným nehnuteľnostiam:

- pozemok registra C KN parcelné číslo 3022/636, 3022/638, 3022/639, 3022/640, 6048/19, 6048/20, 6048/25, 6048/26, 6048/27, 6048/29, 6048/31, 6048/32, 6048/33, 6048/34, 6048/36, 6048/37, 6048/38, 6048/42, 6048/44, 6048/45, 6048/46, 6048/48, 6048/49, 6048/50, 6048/51, 6048/52, 6048/53, 6048/54, 6048/55, 6048/56, 6048/57, 6048/58, 6048/59, 6048/60, 6048/61, 6048/62, 6048/63, 6048/64, 6048/65, 6048/66, 6048/67, 6048/68, 6048/69, 6048/70, 6048/71, 6048/154, 6048/155, 6048/156, 6048/157, 6048/223, 6048/224, 6048/225, 6048/226, 6048/229, 6048/230, 6048/231, 6048/232, 6048/240, 6048/241, 6048/242,

v p r o s p e c h:

Tatra banka, a.s., (IČO: 00 686 930), Hodžovo námestie 3, 811 06 Bratislava

na základe zmluvy o zriadení vecného bremena podľa V-19442/2020 zo dňa 28.08.2020. (GP 14/2020 (úr.ov.č. 1253/20, Z-13061/20)

Vecné bremeno 'in rem' spočívajúceho v práve prechodu a prejazdu motorovými a nemotorovými vozidlami cez pozemky registra C KN parcelné číslo: 3042/71, 3042/72, 3042/73, 3042/74, 3042/345

v p r o s p e c h:

každodobého vlastníka rozostavaných bytov a nebytových priestorov v stavbe bez súpisného čísla na pozemku registra C KN parcelné číslo 3042/592

na základe zmluvy o zriadení vecného bremena podľa V-23510/2020 zo dňa 23.09.2020.

Vecné bremeno 'in rem' spočívajúceho v povinnosti povinného z vecného bremena strieť právo prechodu a prejazdu motorovými a nemotorovými vozidlami cez nehnuteľnosti:

pozemok registra C KN parcelné číslo 3042/71, 3042/72, 3042/73, 3042/74, 3042/345

v p r o s p e c h:

každodobého vlastníka pozemku registra C KN parcelné číslo 3042/595 na základe zmluvy o zriadení vecného bremena podľa V-35581/2020 zo dňa 27.01.2021.

Vecné bremeno in rem spočívajúceho v práve

a) prechodu a prejazdu motorovými a nemotorovými vozidlami cez nehnuteľnosť:

- pozemok registra C KN parcelné číslo 3042/71, 3042/72, 3042/73, 3042/74, 3042/345

v p r o s p e c h vlastníka nehnuteľnosti:

- pozemok registra C KN parcelné číslo 3042/598

na základe zmluvy o zriadení vecného bremena podľa V-8129/2021 zo dňa 23.04.2021.

Vecné bremeno 'in rem' k nehnuteľnostiam:

- pozemku registra C KN parcelné číslo 3022/229, 6047/77, 6047/749, 6048/158, 6048/168, 6048/195, 6048/196, v rozsahu vyznačenom v geometrickom pláne č. 4/2021, úradne overeného pod č. 449/21 (ďalej len zaťažené pozemky)

spočívajúceho v povinnosti vlastníka zaťažených pozemkov strieť právo užívania a právo prevádzky a údržby inžinierskych sietí

v p r o s p e c h:

každodobého vlastníka stavby inžinierskych sietí SO 44.1 Vonkajšie osvetlenie - vetva 'CC' a 'CD', ktorej užívanie bolo povolené na základe kolaudačného rozhodnutia č. 6808/2020/10-UKSP/Vč-71 zo dňa 04.12.2020, právoplatné dňa 20.01.2021 na základe zmluvy o zriadení vecného bremena podľa V-12884/2021 zo dňa 24.05.2021.



Vecné bremeno 'in rem' k nehnuteľnostiam:

- pozemku registra C KN parcelné číslo 3022/230, 3022/636, 6047/145, 6047/748, 6047/749, 6048/150, 6048/158, 6048/160, 6048/162, 6048/354, 6048/355 v rozsahu vyznačenom v geometrickom pláne č. 5/2021, úradne overeného pod č. 450/21 (ďalej len zaťažené pozemky)

spocívajúceho v povinnosti vlastníka zaťažených pozemkov strpieť právo užívania a právo prevádzky a údržby inžinierskych sietí

v p r o s p e c h:

každodobého vlastníka stavby inžinierskych sietí SO 13-06 Prípojka vodovodu pre SO-06 a stavby inžinierskych sietí SO 15-06 Prípojka splaškovej kanalizácie pre SO-06, ktorých užívanie bolo povolené na základe kolaudačného rozhodnutia č. 4968/2020/10-UKSP/Mu-73 zo dňa 21.12.2020, právoplatné dňa 06.04.2021 a stavby inžinierskych sietí SO 16-06 Dažďová kanalizácia zo striech pre SO-06, ktorej užívanie bolo povolené na základe kolaudačného rozhodnutia č. OU-BA-OSZP3-2020/05816/UHM/V-6864 zo dňa 26.06.2020, právoplatné dňa 06.07.2020 na základe zmluvy o zriadení vecného bremena podľa V-12886/2021 zo dňa 24.05.2021.

Vecné bremeno 'in rem' k nehnuteľnostiam:

- pozemok registra C KN parcelné číslo 6047/75, 6047/77, 6048/170, 6048/171, 6048/196, 6048/197, 6048/331, 6048/332, 6048/334 v rozsahu vyznačenom v geometrickom pláne č. 6/2021, úradne overeného pod č. 451/21 (ďalej len zaťažené pozemky na LV 4752)

spocívajúceho v povinnosti vlastníka zaťažených pozemkov na LV 4752 strpieť právo užívania a právo prevádzky a údržby inžinierskych sietí

v p r o s p e c h:

každodobého vlastníka stavby inžinierskych sietí SO 13-08 Prípojka vodovodu pre SO-08 a stavby inžinierskych sietí SO 15-08 Prípojka splaškovej kanalizácie pre SO-08, ktorých užívanie bolo povolené na základe kolaudačného rozhodnutia č. 4968/2020/10-UKSP/Mu-73 zo dňa 21.12.2020, právoplatné dňa 06.04.2021 a stavby inžinierskych sietí SO 16-08 Dažďová kanalizácia zo striech pre SO-08, ktorej užívanie bolo povolené na základe kolaudačného rozhodnutia č. OU-BA-OSZP3-2020/058416/UHM/V-6864 zo dňa 26.06.2020, právoplatné dňa 06.07.2020 na základe zmluvy o zriadení vecného bremena podľa V-12888/2021 zo dňa 24.05.2021.

Vecné bremeno 'in rem' do katastra nehnuteľností k nehnuteľnostiam:

- pozemok registra C KN parcelné číslo 3022/636, 3022/638, 3022/639, 3022/640, 6047/368, 6047/748 v katastrálnom území Petržalka spocívajúce v povinnosti povinného z vecného bremena strpieť právo prechodu a prejazdu motorovými a nemotorovými vozidlami

v p r o s p e c h:

každodobého vlastníka rozostavaného bytu alebo rozostavaného nebytového priestoru v rozostavanej stavbe - Rozostavaný bytový dom SO 04 a SO 05 bez súpisného čísla na pozemku registra C KN s parcelným číslom 6047/305, 6048/205, 6048/206, 6048/270, 6048/271, 6048/272, 6048/273, 6048/274 a k nemu prislúchajúceho spoluvlastníckeho podielu na spoločných častiach a spoločných zariadeniach domu evidovaného v katastrálnom území Petržalka na LV 5544, na základe zmluvy o zriadení vecného bremena podľa V-12895/2021 zo dňa 25.05.2021.

Vecné bremeno 'in rem' do katastra nehnuteľností k nehnuteľnostiam:

- pozemok registra C KN parcelné číslo 3022/703, 3022/836, 3022/837, 3022/838, 3022/839, 3022/840, 3022/896, 6047/468, 6047/469, 6047/470, 6047/737, 6047/749, 6047/85, 6048/166, 6048/167, 6048/168, 6048/169, 6048/291, 6048/324, 6048/336, 6048/337, 6048/338, 6048/339, 6048/340, 6048/341, 6048/342, 6048/343, 6048/344, 6048/345, 6048/346, 6048/347, 6048/348, 6048/49, 6048/350, 6048/351, 6048/352, 6048/353, 6048/369, 6048/374

v katastrálnom území Petržalka spocívajúce v povinnosti povinného z vecného bremena strpieť právo užívania a právo prechodu peši

v p r o s p e c h:

každodobého vlastníka rozostavaného bytu alebo rozostavaného nebytového priestoru v rozostavanej stavbe - Rozostavaný bytový dom SO 04 a SO 05 bez súpisného čísla na pozemku registra C KN s parcelným číslom 6047/305, 6048/205, 6048/206, 6048/270, 6048/271, 6048/272, 6048/273, 6048/274 a k nemu prislúchajúceho spoluvlastníckeho podielu na spoločných častiach a spoločných zariadeniach domu evidovaného v katastrálnom území Petržalka na LV 5544, na základe zmluvy o zriadení vecného bremena podľa V-12895/2021 zo dňa 25.05.2021.

V zmysle ustanovenia § 11 Zákona č. 251/2012 Z. z. o energetike a o zmene neskorších zákonov sa k zaťaženej nehnuteľnosti a to pozemku registra C KN parcelné číslo 3022/228 zriaďuje vecné bremeno zo zákona zodpovedajúce právu zriaďovať na zaťaženej nehnuteľnosti elektroenergetické zariadenie a v práve vstupu na zaťaženú nehnuteľnosť v rozsahu nevyhnutnom na výkon povolenej činnosti, v súlade s priloženým geometrickým plánom overeným Okresným úradom Bratislava, katastrálny odbor pod č. 268.3/2020 (úr.ov.č. 279/2021), z dôvodu obmedzenia vlastníckeho práva k zaťaženej nehnuteľnosti vybudovaním elektroenergetického zariadenia, v prospech vlastníka elektroenergetického zariadenia, spoločnosť Západoslovenská distribučná, a.s., so sídlom Čulenova 6, 816 47 Bratislava, IČO: 36 361 518 zo dňa 26.02.2021, Z-4376/21

Vecné bremeno - právo v zmysle ustanovenia § 11 Zákona č. 251/2012 Z.z. o energetike a o zmene niektorých zákonov, zriaďovať na pozemkoch registra C KN parc.č. 3022/228, 6047/746 elektroenergetické zariadenie a v práve vstupu na zaťažené nehnuteľnosti v rozsahu nevyhnutnom na výkon povolenej činnosti, v súlade s geometrickým plánom č. 268.31/2020, overeným č. G1-1705/2021 z dôvodu obmedzenia vlastníckeho práva k zaťaženým nehnuteľnostiam vybudovaním elektroenergetického zariadenia, v prospech vlastníka elektroenergetického zariadenia, spoločnosť Západoslovenská distribučná, a.s., Bratislava, IČO: 36 361 518, podľa Z-18790/2021

- 1 Záložné právo v prospech Slovenská sporiteľňa, a.s., (IČO: 00 151 653) na pozemok registra C KN parcelné číslo 6047/103, podľa V-17663/15 zo dňa 16.07.2015. ( GP č. 89/2016 (úr.ov.č. 2067/16), Z-26904/16)
- 1 Záložné právo v prospech Slovenská sporiteľňa, a.s., (IČO: 00 151 653) na pozemok registra C KN parcelné číslo 6047/79, podľa V-8207/2017 zo dňa 26.04.2017.
- 1 Záložné právo v prospech Všeobecná úverová banka, a.s., (IČO: 31 320 155) na pozemok registra C KN parcelné číslo 3022/984, podľa V-10005/2017 zo dňa 22.05.2017.

- 1 Záložné právo v prospech Všeobecná úverová banka, a.s., (IČO: 31 320 155) na pozemok registra C KN parcelné číslo 6047/59, podľa V-9666/2017 zo dňa 25.05.2017.
- 1 Záložné právo v prospech Slovenská sporiteľňa, a.s., (IČO: 00 151 653) na pozemok registra C KN parcelné číslo 6047/21, podľa V-7901/2017 zo dňa 24.04.2017.
- 1 Záložné právo v prospech Tatra banka, a.s., (IČO: 00 686 930) na pozemok registra C KN parcelné číslo 6047/16, podľa V-21377/2017 zo dňa 23.08.2017.
- 1 Záložné právo v prospech Všeobecná úverová banka, a.s. (IČO: 31 320 155) na pozemok registra C KN parcelné číslo 6047/1, podľa V-22039/2017 zo dňa 25.08.2017.
- 1 Záložné právo v prospech Tatra banka, a.s., (IČO: 00 686 930) na pozemok registra C KN parcelné číslo 3022/951, podľa V-8811/2017 zo dňa 03.05.2017.
- 1 Záložné právo v prospech Slovenská sporiteľňa, a.s., IČO: 00151653, na pozemok reg. CKN p.č. 6047/640, podľa V-15493/2020 zo dňa 14.7.2020
- 1 Záložné právo v prospech Tatra banka, a.s, IČO: 00686930, na pozemok reg. CKN p.č. 6047/381, podľa V-151618/20 zo dňa 15.7.2020
- 1 Záložné právo v prospech Všeobecná úverová banka, a.s., (IČO: 31 320 155) na pozemok registra C KN parcelné číslo 6047/421, podľa V-17357/2020 zo dňa 05.08.2020.
- 1 Záložné právo v prospech Všeobecná úverová banka, a.s., (IČO: 31 320 155) na pozemok registra C KN parcelné číslo 6047/320, podľa V-17794/2020 zo dňa 12.08.2020.
- 1 Záložné právo v prospech Tatra banka, a.s, IČO: 00686930, na pozemok reg. CKN p.č. 6047/323, podľa V-18066/2020 zo dňa 14.08.2020
- 1 Záložné právo v prospech Tatra banka, a.s., (IČO: 00 686 930) na pozemok registra C KN parcelné číslo 3022/228, 3022/238, 3022/239, 3022/240, 3022/641, 3022/642, 3022/643, 3022/644, 6048/360, 6048/361, 6048/362, 6048/363, podľa V-19448/2020 zo dňa 28.08.2020. (GP 85/2020 (úr.ov.č. G1: 2446/20)
- 1 Záložné právo v prospech Tatra banka, a.s., (IČO: 00 686 930) na pozemok registra C KN parcelné číslo 3022/228, 6048/360, 6048/361, 6048/362, 6048/363, podľa V-3426/2021 zo dňa 22.02.2021.
- 1 Záložné právo v prospech Československá obchodná banka, a.s., IČO: 36854140, na pozemky registra C KN parcelné číslo 6048/358, podľa V-28113/2021 zo dňa 29.09.2021.
- 1 Záložné právo v prospech Všeobecná úverová banka, a.s., (IČO: 31 320 155) na pozemok reg. CKN p.č. 6048/130, 6048/92, 6048/55, podľa V-29144/2021 zo dňa 07.10.2021.
- 1 Záložné právo v prospech Slovenská sporiteľňa, a.s., IČO: 00151653, na pozemky reg. CKN p.č. 6048/235, 6048/252, podľa V-30137/2021 zo dňa 13.10.2021
- 1 Záložné právo v prospech Tatra banka, a.s., (IČO: 00 686 930) na pozemok registra C KN parcelné číslo 6048/320, podľa V-30625/2021 zo dňa 19.10.2021.
- 1 Záložné právo v prospech Tatra banka, a.s., IČO: 00686930, na pozemky registra C KN parcelné číslo 6048/225, 6048/262, podľa V-31540/2021 zo dňa 26.10.2021
- 1 Záložné právo v prospech Všeobecná úverová banka, a.s., IČO: 31320155, na pozemok reg. CKN p.č. 6048/314, podľa V-27822/2021 zo dňa 28.10.2021
- 1 Záložné právo v prospech UniCredit Bank Czech Republic and Slovakia, a.s., IČ: 64948242, organizačná zložka: UniCredit Bank Czech Republic and Slovakia a.s. pobočka zahraničnej banky IČO: 47251336, na pozemky reg. CKN p.č. 6048/241, 6048/246, podľa V-32355/2021 zo dňa 03.11.2021
- 1 Záložné právo v prospech Slovenská sporiteľňa, a.s., IČO: 00151653, na pozemky registra C KN parcelné číslo 6047/985, 6048/11 a 6048/26, podľa V-29893/2021 zo dňa 16.11.2021
- 1 Záložné právo v prospech Všeobecná úverová banka, a.s., IČO: 31320155, na pozemky registra C KN parcelné číslo 6048/39, 6048/109 a 6048/113, podľa V-30047/2021 zo dňa 18.11.2021
- 1 Záložné právo v prospech Všeobecná úverová banka, a.s., (IČO: 31 320 155) na pozemok registra C KN parcelné číslo 6048/49, 6048/98, 6048/124, 6048/268, podľa V-26834/2021 zo dňa 22.11.2021.
- 1 Záložné právo v prospech Tatra banka, a.s., (IČO: 00 686 930) na pozemok registra C KN parcelné číslo 6048/175, 6048/191, 6048/208, podľa V-34549/2021 zo dňa 22.11.2021.
- 1 Záložné právo v prospech Všeobecná úverová banka, a.s., (IČO: 31 320 155) na pozemok registra C KN parcelné číslo 6048/224, 6048/263, podľa V-34751/2021 zo dňa 24.11.2021.
- 1 Záložné právo v prospech Všeobecná úverová banka, a.s., IČO: 31320155, na pozemky registra C KN parcelné číslo 6048/181 a 6048/185, podľa V-28105/2021 zo dňa 29.11.2021
- 1 Záložné právo v prospech Všeobecná úverová banka, a.s., IČO: 31320155, na pozemky registra C KN parcelné číslo 6047/993, 6048/3 a 6048/34, podľa V-30036/2021 zo dňa 02.12.2021
- 1 Záložné právo v prospech Všeobecná úverová banka, a.s., IČO: 31320155, na pozemky reg. CKN p.č. 6048/182, 6048/184, podľa V-29925/2021 zo dňa 02.12.2021
- 1 Záložné právo v prospech Všeobecná úverová banka, a.s., IČO: 31320155, na pozemky reg. CKN p.č. 6048/52, 6048/95, 6048/127, podľa V-35469/2021 zo dňa 03.12.2021.
- 1 Záložné právo v prospech Všeobecná úverová banka, a.s., IČO: 31320155, na pozemky reg. CKN p.č. 6048/213, 6048/221,, podľa V-30019/2021 zo dňa 03.12.2021.
- 1 Záložné právo v prospech 365.bank, a.s., IČO: 31 340 890, na pozemky reg. CKN p.č. 6048/53, 6048/94, 6048/128, podľa V-35474/2021 zo dňa 03.12.2021.
- 1 Záložné právo v prospech Všeobecná úverová banka, a.s., IČO: 31320155, na pozemky reg. CKN p.č. 6048/281, podľa V-30933/2021 zo dňa 07.12.2021.
- 2 Záložné právo v prospech Slovenská sporiteľňa, a.s., (IČO: 00 151 653) na pozemok registra C KN parcelné číslo 6047/103, podľa V-17663/15 zo dňa 16.07.2015. ( GP č. 89/2016 (úr.ov.č. 2067/16), Z-26904/16)
- 2 Záložné právo v prospech Slovenská sporiteľňa, a.s., (IČO: 00 151 653) na pozemok registra C KN parcelné číslo 6047/50, podľa V-7908/2017 zo dňa 24.04.2017.
- 2 Záložné právo v prospech Slovenská sporiteľňa, a.s., (IČO: 00 151 653) na pozemok registra C KN parcelné číslo 6047/79, podľa V-8207/2017 zo dňa 26.04.2017.
- 2 Záložné právo v prospech Všeobecná úverová banka, a.s., (IČO: 31 320 155) na pozemok registra C KN parcelné číslo 3022/984, podľa V-10005/2017 zo dňa 22.05.2017.
- 2 Záložné právo v prospech Všeobecná úverová banka, a.s. (IČO: 31 320 155) na pozemok registra C KN parcelné číslo 6047/1, podľa V-22039/2017 zo dňa 25.08.2017.

- 2 Záložné právo v prospech Tatra banka, a.s., (IČO: 00 686 930) na pozemok registra C KN parcelné číslo 3022/951, podľa V-8811/2017 zo dňa 03.05.2017.
- 2 Záložné právo v prospech Slovenská sporiteľňa, a.s., IČO: 00151653, na pozemok reg. CKN p.č. 6047/640, podľa V-15493/2020 zo dňa 14.7.2020
- 2 Záložné právo v prospech Tatra banka, a.s., IČO: 00686930, na pozemok reg. CKN p.č. 6047/381, podľa V-15618/20 zo dňa 15.7.2020 vz 7541/20
- 2 Záložné právo v prospech Všeobecná úverová banka, a.s., (IČO: 31 320 155) na pozemok registra C KN parcelné číslo 6047/421, podľa V-17357/2020 zo dňa 05.08.2020.
- 2 Záložné právo v prospech Tatra banka, a.s., (IČO: 00 686 930) na pozemky registra CKN parcelné číslo 6047/333, podľa V-17834/2020 zo dňa 11.08.2020.
- 2 Záložné právo v prospech Všeobecná úverová banka, a.s., (IČO: 31 320 155) na pozemok registra C KN parcelné číslo 6047/320, podľa V-17794/2020 zo dňa 12.08.2020.
- 2 Záložné právo v prospech Tatra banka, a.s., (IČO: 00 686 930) na pozemok registra C KN parcelné číslo 3022/228, 3022/238, 3022/239, 3022/240, 3022/641, 3022/642, 3022/643, 3022/644, 6048/360, 6048/361, 6048/362, 6048/363, podľa V-19448/2020 zo dňa 28.08.2020. (GP 85/2020 (úr.ov.č. G1: 2446/20)
- 2 Záložné právo v prospech Tatra banka, a.s., (IČO: 00 686 930) na pozemok registra C KN parcelné číslo 3022/228, 6048/360, 6048/361, 6048/362, 6048/363, podľa V-3426/2021 zo dňa 22.02.2021.
- 2 Záložné právo v prospech Československá obchodná banka, a.s., IČO: 36854140, na pozemky registra C KN parcelné číslo 6048/358, podľa V-28113/2021 zo dňa 29.09.2021.
- 2 Záložné právo v prospech Všeobecná úverová banka, a.s., (IČO: 31 320 155) na pozemok reg. CKN p.č. 6048/130, 6048/92, 6048/55, podľa V-29144/2021 zo dňa 07.10.2021.
- 2 Záložné právo v prospech Slovenská sporiteľňa, a.s., IČO: 00151653, na pozemky reg. CKN p.č. 6048/235, 6048/252, podľa V-30137/2021 zo dňa 13.10.2021
- 2 Záložné právo v prospech Tatra banka, a.s., (IČO: 00 686 930) na pozemok registra C KN parcelné číslo 6048/320, podľa V-30625/2021 zo dňa 19.10.2021.
- 2 Záložné právo v prospech Tatra banka, a.s., IČO: 00686930, na pozemky registra C KN parcelné číslo 6048/225, 6048/262, podľa V-31540/2021 zo dňa 26.10.2021
- 2 Záložné právo v prospech Všeobecná úverová banka, a.s., IČO: 31320155, na pozemok reg. CKN p.č. 6048/314, podľa V-27822/2021 zo dňa 28.10.2021
- 2 Záložné právo v prospech UniCredit Bank Czech Republic and Slovakia, a.s., IČ: 64948242, organizačná zložka: UniCredit Bank Czech Republic and Slovakia a.s. pobočka zahraničnej banky IČO: 47251336, na pozemky reg. CKN p.č. 6048/241, 6048/246, podľa V-32355/2021 zo dňa 03.11.2021
- 2 Záložné právo v prospech Slovenská sporiteľňa, a.s., IČO: 00151653, na pozemky registra C KN parcelné číslo 6047/985, 6048/11 a 6048/26, podľa V-29893/2021 zo dňa 16.11.2021
- 2 Záložné právo v prospech Všeobecná úverová banka, a.s., IČO: 31320155, na pozemky registra C KN parcelné číslo 6048/39, 6048/109 a 6048/113, podľa V-30047/2021 zo dňa 18.11.2021
- 2 Záložné právo v prospech Všeobecná úverová banka, a.s., (IČO: 31 320 155) na pozemok registra C KN parcelné číslo 6048/49, 6048/98, 6048/124, 6048/268, podľa V-26834/2021 zo dňa 22.11.2021.
- 2 Záložné právo v prospech Tatra banka, a.s., (IČO: 00 686 930) na pozemok registra C KN parcelné číslo 6048/175, 6048/191, 6048/208, podľa V-34549/2021 zo dňa 22.11.2021.
- 2 Záložné právo v prospech Všeobecná úverová banka, a.s., (IČO: 31 320 155) na pozemok registra C KN parcelné číslo 6048/224, 6048/263, podľa V-34751/2021 zo dňa 24.11.2021.
- 2 Záložné právo v prospech Všeobecná úverová banka, a.s., IČO: 31320155, na pozemky registra C KN parcelné číslo 6048/181 a 6048/185, podľa V-28105/2021 zo dňa 29.11.2021
- 2 Záložné právo v prospech Všeobecná úverová banka, a.s., IČO: 31320155, na pozemky registra C KN parcelné číslo 6047/993, 6048/3 a 6048/34, podľa V-30036/2021 zo dňa 02.12.2021
- 2 Záložné právo v prospech Všeobecná úverová banka, a.s., IČO: 31320155, na pozemky reg. CKN p.č. 6048/182, 6048/184, podľa V-29925/2021 zo dňa 02.12.2021
- 2 Záložné právo v prospech Všeobecná úverová banka, a.s., IČO: 31320155, na pozemky reg. CKN p.č. 6048/52, 6048/95, 6048/127, podľa V-35469/2021 zo dňa 03.12.2021.
- 2 Záložné právo v prospech Všeobecná úverová banka, a.s., IČO: 31320155, na pozemky reg. CKN p.č. 6048/213, 6048/221,, podľa V-30019/2021 zo dňa 03.12.2021.
- 2 Záložné právo v prospech 365.bank, a.s., IČO: 31 340 890, na pozemky reg. CKN p.č. 6048/53, 6048/94, 6048/128, podľa V-35474/2021 zo dňa 03.12.2021.
- 2 Záložné právo v prospech Všeobecná úverová banka, a.s., IČO: 31320155, na pozemky reg. CKN p.č. 6048/281, podľa V-30933/2021 zo dňa 07.12.2021.

*Iné údaje:*

- Protokol k evidencnej zmene R-1993/2018
  - Protokol k evidencnej zmene R-2127/2018
  - zápis GP úradné overenie č. 2905/2018, V-4845/2019
  - Protokol o oprave chyby, X-134/2019
  - Zápis GP 46/2019 (úr.ov.č. G1-1015/2019), kolaudačné rozhodnutie 4294/2019/12-OURaD zo dňa 24.06.2019, R-4818/19
  - Zápis GP 85/2020 (úr.ov.č. G1: 2446/20) k V-3426/21
- 1 Zápis GP 25/2014 (úradne overený č. 954/14) na odelenie pozemkov, Z-10870/14
  - 1 Zápis GP č. 34/2014 (úradne overený č. 1290/14) na oddelenie pozemkov a vyznačenie vecného bremena k V-22570/14
  - 1 Zápis GP 30/2014 (úradne overený pod č. 1232/14) na zameranie spevnenných plôch p.č. 3022/634-640 na vydanie kolaudačného rozhodnutia, R-4654/14
  - 1 Zápis GP 46/2014 (úradne overený pod č. 1460/14) na oddelenie pozemkov p.č. 3022/654-657, R-4655/14
  - 1 Zápis GP 50/2015 (úradne overený pod č. 1095/2015) na oddelenie pozemkov p.č. 3042/39 - 48, R-2869/15

- 1 Zápis GP č. 55/2015 (úradne overený pod č. 1280/15) na úpravu hraníc p.č. 3042/46, 3042/42, 3042/14, 3042/44, 3042/48 a 3042/16 . 3042/43, 3042/17, 3042/47, 3042/27, R-4181/15
- 1 Zápis GP č. 77/2015 (úradne overený pod č. 1695/15) na oddelenie pozemkov k V-25735/15
- 1 Zápis GP č. 68/2015 (úradne overený pod č. 1452/15) na oddelenie pozemkov p.č. 3023/3, 3023/4, 3042/49, R-4865/15
- 1 Zápis GP č. 115/2015 (úradne overený pod č. 2793/15) na oddelenie pozemkov p.č. 3022/628, 3022/629, 3022/662-822, 3022/825-835- 3022/843-883 (prepracovanie GP č. 84/2015) k V-31279/2015 - pvz 57/2016
- 1 Zápis GP č. 8/2016 (úradne overený pod č. 126/16) na zameranie rozostavanej stavby na p.č. 3022/656 k V-7227/16
- 1 Zápis GP 68/2016 (úradne overený pod č. 1590/16), R-4861/16
- 1 Zápis GP č. 89/2016 (úradne overený pod č. 2067/16) - prepracovaný GP č. 68/2016 (úr.ov. č. 1590/16), R-4861/16
- 1 Zápis GP č. 81/2016 (úr. overený pod č. 2183/16) na odd. pozemku p.č. 6047/66 k V-38675/2016
- 1 Zápis GP č. 83/2016 (úradne overený pod č. 2884/16) na oddelenie pozemkov p.č. 3022/836-842), R789/17
- 1 Zápis GP č. 91/2016 (úradne overený pod č. 2480/2016) na zameranie spevnených plôch, Kolaudačné rozhodnutie Č.k.: OÚ-BA-OCDPK2-2017/005796 zo dňa 1.3.2017, R-2473/17
- 1 Zápis GP č. 113/2016 (úradne overený pod č. 120/17), R-2474/2017
- 1 Zápis GP č. 65/2017 (úr.ov.č. 1354/17) na oddelenie pozemkov p.č. 6047/236-237, R-3139/17
- 1 Zápis GP 72/2017 (úradne overený pod č. 1577/17) na oddelenie pozemkov, R-4666/17
- 1 Zápis GP 75/2017 (úr.ov.č. 1567/17) na oddelenie pozemkov, R-4667/17
- 1 Protokol o zápise evidenčnej zmeny, R-5476/17
- 1 Zápis GP č. 58/2017 (úradne overený pod č. 1280/17) na zameranie stavby a oddelenie pozemkov, R-5602/17
- 1 Zápis GP 116/2017 (úradne overený č. 2472/2017), R-6515/17
- 1 Zápis GP č. 46/2018 (úr.ov.č. 944/18) na zameranie rozostavaných stavieb na p.č. 6047/296-298 k V-18676/2018
- 1 Zápis GP 60/2019 (úr.ov.č. G1: 2548/19), R-121/20
- 1 Protokol k evidenčnej zmene R-6219/2020
- 1 Zápis GP 89/2020 (úr.ov.č. G1: 2758/21), R-2048/21
- 1 Zápis GP 77/2021 (úr.ov.č. G1-1927/21), V-32798/2021
- 2 Zápis GP 25/2014 (úradne overený č. 954/14) na odelenie pozemkov, Z-10870/14
- 2 Zápis GP č. 34/2014 (úradne overený č. 1290/14) na oddelenie pozemkov a vyznačenie vecného bremena k V-22570/14
- 2 Zápis GP 46/2014 (úradne overený pod č. 1460/14) na oddelenie pozemkov p.č. 3022/654-657, R-4655/14
- 2 Zápis GP 50/2015 (úradne overený pod č. 1095/2015) na oddelenie pozemkov p.č. 3042/39 - 48, R-2869/15
- 2 Zápis GP č. 55/2015 (úradne overený pod č. 1280/15) na úpravu hraníc p.č. 3042/46, 3042/42, 3042/14, 3042/44, 3042/48 a 3042/16 . 3042/43, 3042/17, 3042/47, 3042/27, R-4181/15
- 2 Zápis GP č. 77/2015 (úradne overený pod č. 1695/15) na oddelenie pozemkov k V-25735/15
- 2 Zápis GP č. 68/2015 (úradne overený pod č. 1452/15) na oddelenie pozemkov p.č. 3023/3, 3023/4, 3042/49, R-4865/15
- 2 Zápis GP č. 115/2015 (úradne overený pod č. 2793/15) na oddelenie pozemkov p.č. 3022/628, 3022/629, 3022/662-822, 3022/825-835- 3022/843-883 (prepracovanie GP č. 84/2015) k V-31279/2015 - pvz 57/2016
- 2 Zápis GP č. 8/2016 (úradne overený pod č. 126/16) na zameranie rozostavanej stavby na p.č. 3022/656 k V-7227/16
- 2 Zápis GP 68/2016 (úradne overený pod č. 1590/16), R-4861/16
- 2 Zápis GP č. 89/2016 (úradne overený pod č. 2067/16) - prepracovaný GP č. 68/2016 (úr.ov. č. 1590/16), R-4861/16
- 2 Zápis GP č. 83/2016 (úradne overený pod č. 2884/16) na oddelenie pozemkov p.č. 3022/836-842), R789/17
- 2 Zápis GP č. 91/2016 (úradne overený pod č. 2480/2016) na zameranie spevnených plôch, Kolaudačné rozhodnutie Č.k.: OÚ-BA-OCDPK2-2017/005796 zo dňa 1.3.2017, R-2473/17
- 2 Zápis GP č. 113/2016 (úradne overený pod č. 120/17), R-2474/2017
- 2 Zápis GP č. 65/2017 (úr.ov.č. 1354/17) na oddelenie pozemkov p.č. 6047/236-237, R-3139/17
- 2 Zápis GP 72/2017 (úradne overený pod č. 1577/17) na oddelenie pozemkov, R-4666/17
- 2 Zápis GP 75/2017 (úr.ov.č. 1567/17) na oddelenie pozemkov, R-4667/17
- 2 Protokol o zápise evidenčnej zmeny, R-5476/17
- 2 Zápis GP č. 58/2017 (úradne overený pod č. 1280/17) na zameranie stavby a oddelenie pozemkov, R-5602/17
- 2 Zápis GP 116/2017 (úradne overený č. 2472/2017), R-6515/17
- 2 Zápis GP č. 46/2018 (úr.ov.č. 944/18) na zameranie rozostavaných stavieb na p.č. 6047/296-298 k V-18676/2018
- 2 Zápis GP 60/2019 (úr.ov.č. G1: 2548/19), R-121/20
- 2 Zápis GP 89/2020 (úr.ov.č. G1: 2758/21), R-2048/21
- 2 Zápis GP 77/2021 (úr.ov.č. G1-1927/21), V-32798/2021

Poznámka:  
Bez zápisu.