

Miestny úrad mestskej časti Bratislava-Petržalka

Materiál na rokovanie
miestnej rady
dňa 19.septembra 2023

Materiál číslo: 135/2023

Návrh na prenájom časti pozemkov pod predajnými stánkami v k.ú. Petržalka ako prípady hodné osobitného zreteľa

Predkladateľ:

Mgr. Iveta Jančoková
1.zástupkyňa starostu

Materiál obsahuje:

1. Návrh uznesenia
2. Dôvodovú správu
3. Žiadosti
4. Mapy širších vzťahov
5. Výpisy z registra OR SR, ZR SR
6. Fotodokumentáciu
7. Výpisy z LV č.1748 čiastočné
8. Nákrasy- pôdorysy
9. Stanovisko komisie

Zodpovedný:

Mgr. Viktor Baumann
poverený vedením referátu
správy miestneho majetku

Spracovateľ:

Mgr. Simona Nagyová
referát správy miestneho
majetku

Návrh uznesenia

Miestna rada mestskej časti Bratislava–Petržalka

odporúča

Miestnemu zastupiteľstvu mestskej časti Bratislava-Petržalka

schváliť

ako prípady hodné osobitného zreteľa v zmysle § 9a ods. 9 písm. c) zák. SNR č. 138/1991 Zb. o majetku obcí v znení neskorších predpisov, prenájom časti pozemkov registra „C“, KN k.ú. Petržalka za cenu 94,78 Eur/m²/ročne pod zastavanou plochou za účelom užívania častí pozemkov pod predajnými stánkami na dobu určitú do 31.12.2027 pre nasledovných žiadateľov:

1. **MEDIAPRESS Bratislava, spol.s.r.o.**, Stará Vajnorská 9, 831 04 Bratislava, IČO: 313 844 21, časť pozemku parc.č.1316, reg.“C“ KN, o výmere 11,00 m², druh pozemku- zastavaná plocha a nádvorie, z celkovej plochy 543 m², zapísaný a LV č. 1748 v lokalite Romanova ulica (pri Bradáčovej ulici) Bratislava a časť pozemku parc.č. 1366, reg.“C“ o výmere 11,00 m², druh pozemku - ostatná plocha z celkovej výmery 1 125 m² zapísaný na LV č.1748, v lokalite Romanova ulica (pri Terne), Bratislava za účelom prevádzkovania novinových stánkov s predajom periodickej tlače, tabakových výrobkov a doplnkového tovaru.
2. **Kludia Serinová Lavye s.r.o.**, Lietavská 7, 851 06 Bratislava, IČO: 553 191 14, časť pozemku parc.č. 2810/2, reg.“C“ KN, o výmere 7,20 m², druh pozemku - zastavaná plocha a nádvorie, z celkovej plochy 574 m², zapísaný na LV č. 1748, v lokalite Jasovská ulica-Turnianska ulica, Bratislava za účelom prevádzkovania stánku s predajom kvetov a viazania vencov.

s rozvázovacou podmienkou podľa ktorej je nájomca povinný najneskôr do 30.4.2024 zmeniť technické riešenie prevádzky na predmete nájmu podľa manuálu „Manuál pre osadzovanie a posudzovanie predajných stánkov vo verejnom priestore HM SR Bratislavy“ zmena podlieha súhlasu prenajímateľa, pričom v dôsledku zmeny dispozície s predmetom nájmu môže dôjsť k zmene rozsahu výmery predmetu nájmu do 15% celkovej výmery predmetu nájmu.

Predmetné nájmy sú prípadmi hodnými osobitného zreteľa s poukazom na čl. 6, bod 16, písm.a) Zásad hospodárenia a nakladania s majetkom mestskej časti Bratislava-Petržalka a s majetkom zvereným jej do správy hlavným mestom SR Bratislavou, podľa ktorého sa za dôvody hodné osobitného zreteľa, pri nájmoch považuje aj nájom pozemku zastavaného legálnou stavbou vo vlastníctve nájomcu vrátane príľahlej plochy, ktorá svojim umiestnením a využitím tvorí neoddeliteľný celok so stavbou alebo nájom pozemku zabezpečujúceho prístup k tejto stavbe, resp. objektu.

Zmluvy o nájme časti pozemkov budú podpísané do 90 dní od schválenia uznesenia v miestnom zastupiteľstve. V prípade, že nájomné zmluvy v tejto lehote nebudú nájomcami podpísané toto uznesenie stratí platnosť.

Dôvodová správa

Žiadatelia : **MEDIAPRESS Bratislava, spol.s.r.o.,** Stará Vajnorská 9, 831 04 Bratislava, IČO: 313 844 21
Klaudia Serinová Lavye s.r.o., Lietavská 7, 851 06 Bratislava, IČO: 553 191 14
(ďalej len žiadatelia)

Predmet:

- 1. MEDIAPRESS Bratislava, spol.s.r.o.,** Stará Vajnorská 9, 831 04 Bratislava, IČO: 313 844 21, časť pozemku parc.č.1316, reg.“C“ KN, o výmere 11,00 m², druh pozemku- zastavaná plocha a nádvorie, z celkovej plochy 543 m², zapísaný a LV č. 1748 v lokalite Romanova ulica (pri Bradáčovej ulici) Bratislava a časť pozemku parc.č. 1366, reg.“C“ o výmere 11,00 m², druh pozemku - ostatná plocha z celkovej výmery 1 125 m² zapísaný na LV č.1748, v lokalite Romanova ulica (pri Terne), Bratislava za účelom prevádzkovania novinových stánkov s predajom periodickej tlače, tabakových výrobkov a doplnkového tovaru.

Navrhované nájomné predstavuje sumu vo výške 2 085,16 Eur/rok.

- 2. Klaudia Serinová Lavye s.r.o., Lietavská 7,** 851 06 Bratislava, IČO: 553 191 14, časť pozemku parc.č. 2810/2 , reg.“C“ KN, o výmere 7,20 m², druh pozemku - zastavaná plocha a nádvorie, zapísaný na LV č. 1748, v lokalite Jasovská ulica- Turnianska ulica, Bratislava za účelom prevádzkovania predaja kvetov a viazania vencov. Žiadateľ by rád pokračoval v prevádzke stánku po svojej matke so zachovaním účelu prenájmu. Plánuje predajný stánok rekonštruovať.

Navrhované nájomné predstavuje sumu vo výške 682,41 Eur/rok.

Pozemky sú vo vlastníctve hlavného mesta SR Bratislavy zverené do správy mestskej časti Bratislava-Petržalka protokolom č.5-92 zo dňa 07.01.1992 a protokolom č.29-92 zo dňa 01.08.1992.

Doba nájmu: na dobu určitú do 31.12.2027

Výška nájomného : za cenu 94,78 Eur/m²/rok pod zastavanou plochou

v súlade s Prílohou č. 5, por. č. 7 a 5 „Zásady hospodárenia a nakladania s majetkom mestskej časti Bratislava-Petržalka a s majetkom zvereným jej do správy hlavným mestom SR Bratislavou“ a s poukazom na aktuálnu výšku valorizovaného nájomného.

Mestská časť Bratislava - Petržalka obdržala žiadosti o predĺženie nájmov časti pozemkov v k.ú. Petržalka za účelom užívania pozemkov pod predajnými stánkami. Nájomcovia majú voči prenajímateľovi v súčasnosti splnenú povinnosť týkajúcu sa úhrady nájmu.

Predmetný nájom je prípadom hodným osobitného zreteľa s poukazom na čl.6, bod16, písm.

a) Zásad hospodárenia a nakladania s majetkom mestskej časti Bratislava - Petržalka a s majetkom zvereným jej do správy hlavným mestom SR Bratislavou: „Za dôvody hodné osobitného zreteľa, o ktorých rozhoduje miestne zastupiteľstvo 3/5 väčšinou všetkých poslancov, sa pri nájmoch považujú najmä:

a) nájom pozemku zastavaného legálnou stavbou vo vlastníctve nájomcu vrátane príľahlej plochy, ktorá svojim umiestnením a využitím tvorí neoddeliteľný celok so stavbou alebo nájom pozemku zabezpečujúceho prístup k tejto stavbe, resp. objektu,“

Materiál bol prerokovaný v operatívnej porade starostu dňa 05.09.2023, ktorá odporučila jeho schválenie a v odborných komisiách. Stanoviská komisií budú súčasťou materiálu.

Zmluvy o nájme časti pozemkov budú podpísané do 90 dní od schválenia uznesenia v miestnom zastupiteľstve. V prípade, že nájomné zmluvy v tejto lehote nebudú nájomcami podpísané toto uznesenie stratí platnosť.



MEDIAPRESS Bratislava, spol. s r.o.
Stará Vajnorská 9, 831 04 Bratislava

Miestny úrad mestskej časti Bratislava - Petržalka Kučlíkova 17, PŠČ 852 12		
<input checked="" type="radio"/> poštou	<input type="radio"/> email	<input type="radio"/> osobne
Dobro dňa: 04. 08. 2023		
Číslo zápisnice 34267/12SM	Číslo spisu	
Prílohy: 9	Výstava:	


Mestská časť Bratislava - Petržalka
Kučlíkova 17
852 12 Bratislava

V Bratislave, dňa 31.07.2023

VEC: Žiadosť o predĺženie nájomnej zmluvy č. 08-26-2019

Dovoľujeme si Vás požiadať o predĺženie nájomnej zmluvy č. 08-26-2019, ktorej predmetom sú časti pozemkov registra „C“ KN v k.ú. Petržalka, časť parcely č. 1316 a 1366 o výmere 11,00 m², na ktorých máme umiestnené navinové stánky v lokalite Romanova ulica. Za kladné vybavenie žiadosti ďakujeme.

S pozdravom



Mgr. Josef Hloušek, M.B.A.
konateľ spoločnosti

Parcela registra C, 1316

Bratislavský > Bratislava V > Bratislava-Petržalka > k.ú. Petržalka



Vytlačené z aplikácie [Mapový klient ZBGIS](#). Nepoužiteľné na právne úkony.

(1/2)

Meranie a grafické znázornenie je len informatívne a je nepoužiteľné na vytýčenie hraníc pozemkov a osadenie stavieb na pozemky. Vytýčenie hraníc pozemkov a osadenie stavieb na pozemky môže vykonať len odborne spôsobilá osoba.

Parcela registra C, 1366

Bratislavský > Bratislava V > Bratislava-Petržalka > k.ú. Petržalka



Vytlačené z aplikácie [Mapový klient ZBGIS](#). Nepoužiteľné na právne úkony.

(1/2)

Meranie a grafické znázornenie je len informatívne a je nepoužiteľné na vytýčenie hraníc pozemkov a osadenie stavieb na pozemky. Vytýčenie hraníc pozemkov a osadenie stavieb na pozemky môže vykonať len odborne spôsobilá osoba.

MINISTERSTVO SPRAVODLIVOSTI SLOVENSKEJ REPUBLIKY

**OBCHODNÝ REGISTER
NA INTERNETE**

Slovensky | English

Výpis z Obchodného registra Mestského súdu Bratislava III**Tento výpis má len informatívny charakter a nie je použiteľný pre právne úkony !**

Oddiel: Sro		Vložka číslo: 7982/B
Obchodné meno:	MEDIAPRESS Bratislava spol. s r.o.	(od: 06.12.1994)
Sídlo:	Stará Vajnorská 9 Bratislava 831 04	(od: 08.10.2014)
IČO:	31 384 421	(od: 06.12.1994)
Deň zápisu:	06.12.1994	(od: 06.12.1994)
Právna forma:	Spoločnosť s ručením obmedzeným	(od: 06.12.1994)
Predmet činnosti:	<p>kúpa tovaru za účelom jeho predaja konečnému spotrebiteľovi v rozsahu voľnej živnosti (od: 21.08.2000)</p> <p>sprostredkovanie, predaj a distribúcia periodickej a neperiodickej literatúry (od: 21.08.2000)</p> <p>nákup a predaj tabakových výrobkov a doplnkového tovaru (od: 21.08.2000)</p> <p>nákup a predaj pyrotechnických výrobkov triedy II a podtriedy T1 (od: 21.08.2000)</p> <p>tovarový leasing (od: 21.08.2000)</p> <p>poskytovanie úverov alebo požičiek z peňažných zdrojov získaných výlučne bez verejnej výzvy a bez verejnej ponuky majetkových hodnôt (od: 15.08.2013)</p> <p>Poskytovanie služieb rýchleho občerstvenia v spojení s predajom na priamu konzumáciu (od: 14.02.2014)</p> <p>Sprostredkovateľská činnosť v oblasti služieb (od: 10.08.2016)</p> <p>Sprostredkovateľská činnosť v oblasti obchodu (od: 10.08.2016)</p> <p>Kúpa tovaru na účely jeho predaja iným prevádzkovateľom živnosti (veľkoobchod) (od: 10.08.2016)</p> <p>Prenájom nehnuteľnosti spojený s poskytovaním iných než základných služieb spojených s prenájomom (od: 10.08.2016)</p> <p>Raklamié a marketingové služby (od: 10.08.2016)</p> <p>Prenájom hnuteľných vecí (od: 10.08.2016)</p> <p>Administratívne služby (od: 10.08.2016)</p> <p>Kuriérske služby (od: 04.03.2018)</p>	
Spoločníci:	Royal Invest Consulting, a.s. IČO: 31 378 048 Stará Vajnorská 9 Bratislava - mestská časť Nové Mesto 831 04 	(od: 22.05.2020)
Výška vkladu každého spoločníka:	Royal Invest Consulting, a.s. Vklad: 14 338 EUR Splatené: 14 838 EUR	(od: 14.07.2023)
Štatutárny orgán:	konatelia	(od: 26.04.1998)
	Ing. Boris Rosskopf Kupeckého 5174 Bratislava 821 08 Vznik funkcie: 03.06.2015 	(od: 22.08.2015)
	Mgr. Josef Hlouček, M.B.A. Strný vršok 8031/31 Bratislava - mestská časť Záhorská Bystrica 841 08	(od: 10.08.2016)

	Vznik funkcie: 09.09.2015 	
Konania menom spoločnosti:	Za spoločnosť konajú konateľia samostatne. Podpisovanie za spoločnosť sa vykoná tým spôsobom, že naň názov spoločnosti pripoji svoje meno jeden z konateľov, ktorý podpisuje za spoločnosť vždy samostatne.	(od: 26.04.1999)
Základné imanie:	14 638 EUR Rozaah splatenia: 14 638 EUR	(od: 20.08.2009)
Ďalšie právne skutočnosti:	Spoločnosť bola založená spoločenskou zmluvou zo dňa 2.9.1994 v zmysle §§ 57, 105 a nasl. z. č. 513/91 Zb. Starý spis: S.r.o. 14820	(od: 06.12.1994)
	Na valnom zhromaždení konanom dňa 14.07.1995 boli schválené zmeny v štatutárnych orgánoch. Starý spis: S.r.o. 14820	(od: 21.08.1995)
	Prevod obchodných podielov odsúhlasený na mimoriadnom valnom zhromaždení konanom dňa 12.12.1998. Starý spis: S.r.o. 14820	(od: 14.04.1997)
	Pravod obchodných podielov odsúhlasený na mimoriadnom valnom zhromaždení konanom dňa 28.04.1997. Starý spis: S.r.o. 14820	(od: 15.07.1997)
	Prevod obchodného podielu odsúhlasený na valnom zhromaždení dňa 1.10.1997. Starý spis: S.r.o. 14820	(od: 04.11.1997)
	Zápisnica z mimoriadneho valného zhromaždenia konaného dňa 21.5.1998, na ktorom bolo schválené zvýšenie základného imania. Dodatok k spoločenskej zmluve zo dňa 18.6.1998, v zmysle Zák. č. 11/1998 Z.z. Zápisnica z mimoriadneho valného zhromaždenia konaného dňa 25.8.1998, na ktorom bolo schválené odstúpenie podnikateľa.	(od: 26.04.1999)
	Zápisnica z mimoriadneho valného zhromaždenia konaného dňa 9.10.1998, na ktorom bol schválený prevod časti obchodného podielu. Dodatok k spoločenskej zmluve zo dňa 14.10.1998.	(od: 07.10.1999)
	Zápisnica z mimoriadneho valného zhromaždenia konaného dňa 17.11.1997. Dodatok k spoločenskej zmluve zo dňa 2.12.1997. Zápisnica z mimoriadneho valného zhromaždenia konaného dňa 10.11.1998.	(od: 21.08.2000)
	Prevod časti obchodného podielu odsúhlasený na valnom zhromaždení dňa 14.7.1999. Dodatok k spoločenskej zmluve zo dňa 12.8.1999.	(od: 22.08.2000)
	Dodatok k spoločenskej zmluve zo dňa 17.11.2000 o zmenu sídla.	(od: 21.11.2000)
	Zápisnica z valného zhromaždenia zo dňa 18.1.2001. Dodatok k spoločenskej zmluve zo dňa 1.2.2001.	(od: 18.05.2001)
	Zasadnutie valného zhromaždenia zo dňa 7.6.2001 spísané do notárskej zápisnice č. N 215/2001, Nž 209/2001. Zmluva o prevode časti obchodného podielu zo dňa 7.6.2001.	(od: 03.09.2001)
	Zápisnica zo zasadnutia valného zhromaždenia konaného dňa 2.7.2001, na ktorom sa rozhodlo o zvýšení základného imania spoločnosti. Dodatok k spoločenskej zmluve zo dňa 22.2.2002.	(od: 12.04.2002)
	Zápisnica z valného zhromaždenia dňa 23.5.2002	(od: 09.12.2002)
	Zápisnica z valného zhromaždenia dňa 23.04.2004, na ktorom bol schválený prevod obchodného podielu a zmena spoločenskej zmluvy. Nové znenie spoločenskej zmluvy zo 14.05.2004.	(od: 10.06.2004)
	Zápisnica z valného zhromaždenia zo dňa 20.04.2009.	(od: 20.08.2008)
	Zápisnica zo zasadnutia valného zhromaždenia spoločnosti zo dňa 17.09.2012.	(od: 31.10.2012)
	Zápisnica z valného zhromaždenia zo dňa 30.07.2013.	(od: 15.08.2013)
	Zápisnica z valného zhromaždenia zo dňa 22.01.2014.	(od: 14.02.2014)
	Zápisnica z valného zhromaždenia zo dňa 26.09.2014.	(od: 08.10.2014)
	Zápisnica zo zasadnutia valného zhromaždenia zo dňa 08.09.2015.	(od: 29.09.2015)
	Zápisnica zo zasadnutia valného zhromaždenia zo dňa 30.05.2016.	(od: 10.06.2016)
Dátum aktualizácie údajov:	26.07.2023	
Dátum výpisu:	27.07.2023	

O obchodnom registri SR | Návod na používanie ORI | Naša adresa

Vyhľadávanie podľa : obchodného mena | identifikačného čísla
sídla | spisovej značky | priezviska a mena osoby

Aktuálne zmeny | Automatizované doplnenie identifikačných údajov | Kontakty na registrové súdy

Formuláre na podávanie elektronických návrhov na zápis do OR

Zoznam osôb, ktoré môžu byť vymazané (§768s OBZ)



Foto: stánok PNS Romanova



Foto: stánok PNS Romanova pri Terne

Úrad geodézie, kartografie a katastra Slovenskej republiky
VÝPIS Z KATASTRA NEHNUTEĽNOSTÍ

Okres : 135 Bratislava V Datum vyhotovenia : 16.8.2023
Obec : 526460 Bratislava Petržalka Čas vyhotovenia : 11:46:03
Katastrálne územie : 804959 Petržalka Údaje platné k : 15.8.2023 18:00:00

Výpis je nepoužiteľný na právne úkony

VÝPIS Z LISTU VLASTNÍCTVA č. 1748
ČIASTOČNÝ

ČASŤ A: MAJETKOVÁ PODSTATA

Parcely registra „C“ evidované na katastrálnej mape

Počet parcelí: 1

Parcelné číslo	Výmera v m ²	Druh pozemku	Spôsob využívania pozemku	Druh chránenej nehnuteľnosti	Spoločná nehnuteľnosť	Umiestnenie pozemku	Druh právneho vzťahu
1316	543	Zastavaná plocha a nádvorie	22		1	1	

Iné údaje:
Bez zápisu

Ostatné PARCELY registra „C“ nevyžiadané.

Legenda

Sašsňh využívaní pozemku

- 22 Pozemok, na ktorom je postavená inžinierska stavba - cestná, miestna a účelová komunikácia, lesná cesta, poľná cesta, chodník, nekrýté parkovisko a ich sčasti

Spoločná nehnuteľnosť

- 1 Pozemok nie je spoločnou nehnuteľnosťou

Umiestnenie pozemku

- 1 Pozemok je umiestnený v zastavanom území obce

PARCELY registra „B“ nevyžiadané.

STAVBY nevyžiadané.

ČASŤ B: VLASTNÍCI A INÉ OPRÁVNENÉ OSOBY Z PRÁVA K NEHNUTEĽNOSTI

Vlastník

Počet vlastníkov: 1

Poradové číslo	Titul, priezvisko, meno, rodné meno / Názov Miesto trvalého pobytu / Sídlo Datum narodenia, rodné číslo / IČO / Iný identifikačný údaj	Spoluvlastnícky podiel
1	Hlavné mesto Slovenskej republiky Bratislava, Primaciálne námestie 1, Bratislava, PSČ 814 99, SR, IČO: 603481 Titul nakoňduťatia	1/1

Úrad geodézie, kartografie a katastra Slovenskej republiky
VÝPIS Z KATASTRA NEHNUTELNOSTÍ

Okres : 105 Bratislava V Dátum vyhotovenia : 16.8.2023
Obec : 526450 Bratislava-Petržalka Čas vyhotovenia : 12:49:16
Katastrálne územie : 804959 Petržalka Údaje platné k : 15.8.2023 18:00:00

Výpis je nepoužiteľný na právne úkony

VÝPIS Z LISTU VLASTNÍCTVA č. 1748
ČIASTOČNÝ

ČASŤ A: MAJETKOVÁ PODSTATA

Parcely registra „C“ evidované na katastrálnej mape

Počet parcel: 1

Parcelné číslo	Výmera v m ²	Druh pozemku	Spôsob využívania pozemku	Druh chránenej nehnuteľnosti	Spoločná nehnuteľnosť	Umiestnenie pozemku	Druh právneho vzťahu
1366	1125	Ostatná plocha	29		1	1	
Iné údaje: Bez zápisu							

Ostatné PARCELY registra „C“ nevyžiadané.

Legenda

Spôsob využívania pozemku

- 29 Pozemok, na ktorom je okrasná záhrada, uličná a sídlisková zeleň, park a iná funkčná zeleň a lesný pozemok na rekreačné a poľnohospodárske využitie

Spoločná nehnuteľnosť

- 1 Pozemok nie je spoločnou nehnuteľnosťou

Umiestnenie pozemku

- 1 Pozemok je umiestnený v zastavanom území obce

PARCELY registra „E“ nevyžiadané.

STAVBY nevyžiadané.

ČASŤ B: VLASTNÍCI A INÉ OPRÁVNENÉ OSOBY Z PRÁVA K NEHNUTELNOSTI

Vlastník

Počet vlastníkov: 1

Poradové číslo	Titul, priezvisko, meno, rodné meno / <i>Názov</i> Miesto trvalého pobytu / <i>Sídlo</i> Dátum narodenia, rodné číslo / <i>IČO</i> / <i>Trž</i> identifikačný údaj	Spoluvlastnícky podiel
1	Hlavné mesto Slovenskej republiky Bratislava, Primaciálne námestie 1, Bratislava, PSČ 814 99, SR, IČO: 603481 Titul nadeľujúceho	1/1

Klaudia Serinová Lavye s. r. o., Lietavská 7, 851 06 Bratislava

Miestny úrad mestskej časti Bratislava - Petržalka Kutlíkova 17, PSČ 852 12		
<input type="radio"/> poštou	<input type="radio"/> email	<input checked="" type="radio"/> osobou
Došiel dňa	31. 07. 2023	
Číslo zápisnice	30927 / 29/23	
Príjemca	Výročie	

Miestny úrad mestskej časti
Bratislava - Petržalka
Odd. nakladania s majetkom
Kutlíkova 17, Bratislava

Vec: Žiadosť o uzavretie nájomnej zmluvy

Žiadam o uzatvorenie nájomnej zmluvy na pozemku s parcelným číslom 2810/2 o výmere 7,2 m² zastavanej plochy, zapísaný v k. ú. Petržalka č. 1748. Stánok sa bude využívať nadálej na viazanie vrecov a predaj kvetov. Existujúca zmluva č. 08-09-2019 vedená na moju mamu Zuzanu Serinovú sa končí 31.12.2023.

Za kladné vybavenie ďakujem

Tel. číslo : 0949 886 994



Klaudia Serinová Lavye s. r. o.

Parcela registra C, 2810/2

Bratislavský > Bratislava V > Bratislava-Petržalka > k.ú. Petržalka



Vytlačené z aplikácie [Mapový klient ZBGIS](#). Nepoužiteľné na právne úkony.

(1/2)

Meranie a grafické znázornenie je len informatívne a je nepoužiteľné na vytýčenie hraníc pozemkov a osadenie stavieb na pozemky.

Vytýčenie hraníc pozemkov a osadenie stavieb na pozemky môže vykonať len odborne spôsobilá osoba.

Výpis zo živnostenského registra

Tento výpis má informatívny charakter a nie je použiteľný pre právne úkony

Vedený v registri: Okresný úrad Bratislava
Číslo živnostenského registra: 110-325668

Obchodné meno

LaVye s. r. o.

IČO

55319114

Sídlo

85106 Bratislava-Petržalka, Lietavská 3094/7

Štatutárny orgán

Klaudia Serlinová

85106 Bratislava-Petržalka, Lietavská 3094/7

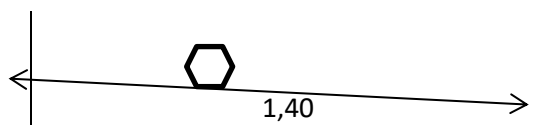
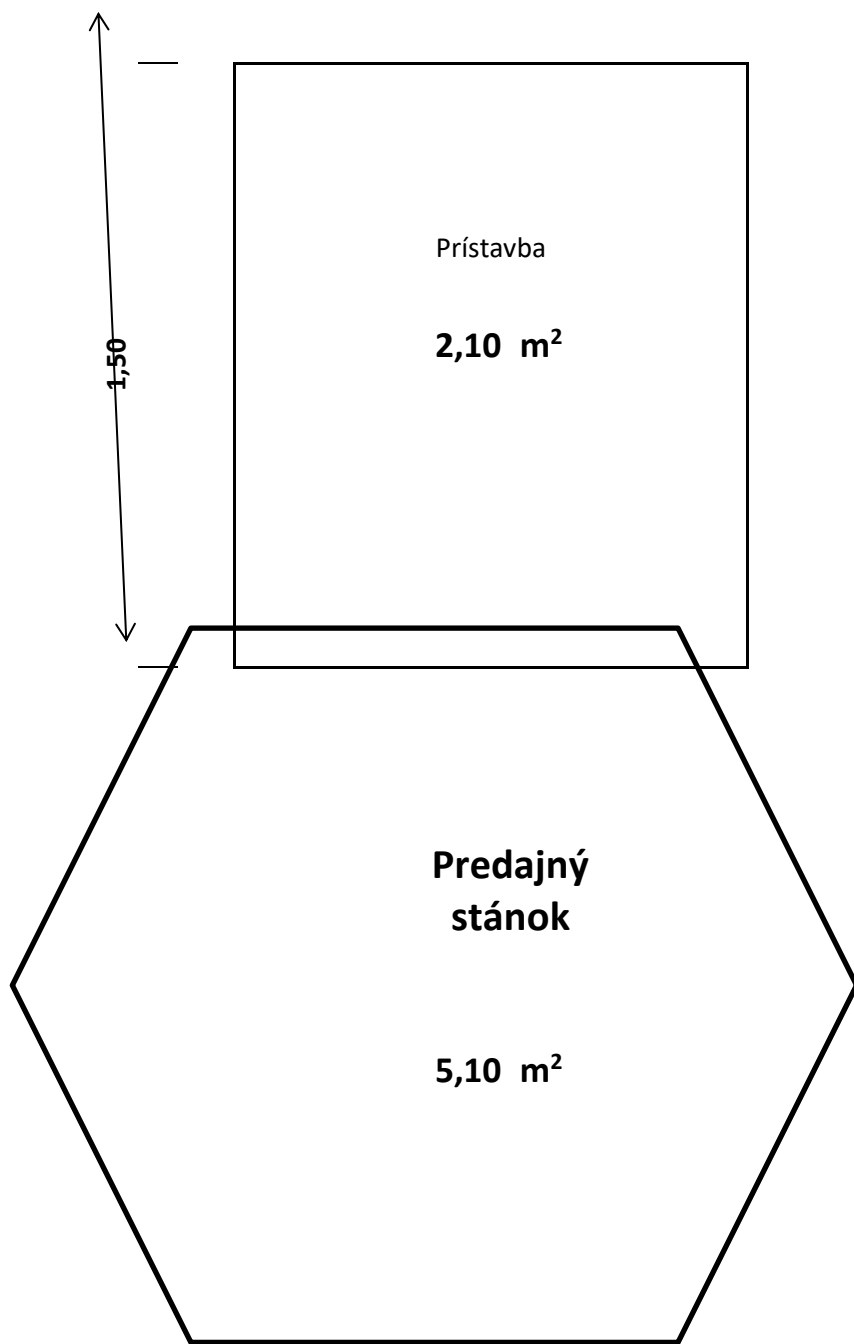
Predmety podnikania

- 1. Reklamné, marketingové, fotografické a informačné služby, prieskum trhu a verejnej mienky**
Deň vzniku oprávnenia: 24.03.2023
- 2. Organizovanie športových, kultúrnych a iných spoločenských podujatí**
Deň vzniku oprávnenia: 24.03.2023
- 3. Kúpa tovaru na účely jeho predaja konečnému spotrebiteľovi (maloobchod) alebo iným prevádzkovateľom živnosti (veľkoobchod)**
Deň vzniku oprávnenia: 24.03.2023
- 4. Poskytovanie služieb pre poľnohospodárstvo, záhradníctvo, rybárstvo, lesníctvo a poľovníctvo**
Deň vzniku oprávnenia: 24.03.2023
- 5. Sprostredkovateľská činnosť v oblasti obchodu, služieb, výroby**
Deň vzniku oprávnenia: 24.03.2023
- 6. Čistiace a upratovacie služby**
Deň vzniku oprávnenia: 24.03.2023
- 7. Vedenie účtovníctva**
Deň vzniku oprávnenia: 24.03.2023
- 8. Činnosť podnikateľských, organizačných a ekonomických poradcov**
Deň vzniku oprávnenia: 24.03.2023

Dátum výpisu: 14.08.2023



Foto: stánok Jasovská - Turnianska



Úrad geodézie, kartografie a katastra Slovenskej republiky
VÝPIS Z KATASTRA NEHNUTELNOSTÍ

Okres : 105 Bratislava V Dátum vyhotovenia : 16.8.2023
Obec : 520460 Bratislava Petržalka Čas vyhotovenia : 13.40:47
Katastrálne územie : 804959 Petržalka Údaje o alarme k : 15.8.2023 18:00:00

Výpis je nepoužiteľný na právne úkony

VÝPIS Z LISTU VLASTNÍCTVA č. 1748
ČIASTOČNÝ

ČASŤ A: MAJETKOVÁ PODSTATA

Parcely registra „C“ evidované na katastrálnej mape

Počet parcel: 1

Parcelné číslo	Výmera v m ²	Druh pozemku	Spôsob využívania pozemku	Druh chránenej nehnuteľnosti	Spoločná nehnuteľnosť	Umiestnenie pozemku	Druh právneho vzťahu
2810/2	574	Zastavaná plocha a nádvorie	22		1	1	
Iné údaje: Bez zápisu							

Ostatné PARCELY registra „C“ nevyžiadane

Legenda

Spôsob využívania pozemku

- 22 Pozemok, na ktorom je postavená inžinierska stavba - cestná, miestna a účelová komunikácia, lesná cesta, poľná cesta, chodník, nekrýté parkovisko a ich súčasť

Spoločná nehnuteľnosť

- 1 Pozemok nie je spoločnou nehnuteľnosťou

Umiestnenie pozemku

- 1 Pozemok je umiestnený v zastavanom území obce

PARCELY registra „F“ nevyžiadané.

STAVBY nevyžiadané.

ČASŤ B: VLASTNÍCI A INÉ OPRÁVNENÉ OSOBY Z PRÁVA K NEHNUTELNOSTI

Vlastník

Počet vlastníkov: 1

Poradové číslo	Titul, priezvisko, meno, rodné meno / Názov Miesto trvalého pobytu / Sídlo Dátum narodenia, rodné číslo / IČO / Iný identifikačný údaj	Spolu vlastnícky podiel
1	Hlavné mesto Slovenskej republiky Bratislava, Primaciálne námestie 1, Bratislava, PSČ 814 99, SR, IČO: 603481	1/1
	Titul, podnikateľská	

Komisia	Schválený materiál	Neschválený materiál	Poznámky komisie
Komisia správy majetku a miestnych podnikov	Áno	-	Materiál bol schválený
Komisia športu	-	-	Materiál nebol predložený
Komisia kultúry a mládeže	-	-	Materiál nebol predložený
Školská komisia	-	-	Materiál nebol predložený
Komisia územného plánu, výstavby a rozvoja	-	-	Materiál nebol predložený
Finančná komisia	-	-	Materiál nebol predložený
Komisia sociálna a bytová	-	-	Materiál nebol predložený
Komisia investičných činností	-	-	Materiál nebol predložený
Komisia životného prostredia a verejného poriadku	-	-	Materiál nebol predložený
Komisia dopravy, mobility a bezbariérovosti	-	-	Materiál nebol predložený
Mandátová komisia	-	-	Materiál nebol predložený
Komisia verejného záujmu	-	-	Materiál nebol predložený

