









LEGENDA






-  RIEŠENÉ ÚZEMIE
-  HRANICA ÚZEMIA ŠIRŠÍCH VZŤAHOV
-  EXISTUJÚCE OBJEKTY, NAVRHOVANÉ - PLÁNOVANÝ ROZVOJ
-  NAVRHOVANÉ OBJEKTY
-  BROWNFIELDY TRANSFORMAČNÉ PLOCHY
-  ÚPN Z - ROZVOJ ÚZEMIA
-  PLÁNOVANÁ ZÁSTAVBA - ROZVOJ

FUNKČNÉ VYUŽITIE RIEŠENÉHO ÚZEMIA




-  ZMIEŠANÉ ÚZEMIA BÝVANIA A OBČIANSKEJ VYBAVENOSTI, ČÍSLO FUNKCIE 501, ROZVOJOVÉ ÚZEMIE, KÓD H

FUNKČNÉ VYUŽITIE OKOLIA ŠIRŠÍCH VZŤAHOV

ŠKOLSKÉ ZARIADENIA

-  MATERSKÁ ŠKOLA
-  ZÁKLADNÁ ŠKOLA
-  BUDOVA ŠKOLSTVA - GYMNÁZIUM, SOŠ
-  DOSTUPOVÁ VZDIALENOSŤ - MATERSKÁ ŠKOLA
-  DOSTUPOVÁ VZDIALENOSŤ - ZÁKLADNÁ ŠKOLA

VYBAVENOSŤ ÚZEMIA

-  ZDRAVOTNÍCKE ZARIADENIE (AMBULANCIE)
-  ŽELEZNIČNÁ STANICA
-  OBCHODY