










**LEGENDA**

-  RIEŠENÉ ÚZEMIE
-  HRANICA ÚZEMIA ŠIRŠÍCH VZŤAHOV







**FUNKČNÉ VYUŽITIE ÚZEMIA ŠIRŠÍCH VZŤAHOV**

-  M 501 zmiešané územia bývania a občianskej vybavenosti (501) rozvojové územie, kód M
-  F 502 zmiešané územia obchodu, výrobných a nevýrobných služieb (502) rozvojové územie, kód F
-  F 201, I 201, G 201 občianska vybavenosť celomestského a nadmestského významu, číslo funkcie 201, rozvojové územie, kód miery využitia územia I, F, G
-  9901 námestia a ostatné komunikačné plochy
-  1130 ostatná ochranná a izolačná zeleň, rozvojové úz.

**FUNKČNÉ VYUŽITIE V BLÍZKOSTI RIEŠENÉHO ÚZEMIA**

-  702 plochy zariadení železničnej dopravy, stabilizované
-  401 územia športu šport, telovýchova a voľný čas, stabilizované

**TECHNICKÁ INFRAŠTRUKTÚRA V ÚZEMÍ ŠIRŠÍCH VZŤAHOV A V JEHO BLÍZKOSTI**

- Komunikačná sieť
-  obslužné komunikácie - FT C1 + C s MHD
  -  hlavné cyklistické trasy
- Ochranné pásma
-  OP železničných tratí
- Železničné trate a zariadenia
-  železničné trate
  -  existujúce objekty, objekty s ÚR
  -  navrhované objekty

ÚPN HMBA, r. 2007 v platnom znení - SÚČASNÝ STAV