










LEGENDA

-  RIEŠENÉ ÚZEMIE
-  HRANICA ÚZEMIA ŠIRŠÍCH VZŤAHOV





FUNKČNÉ VYUŽITIE ÚZEMIA ŠIRŠÍCH VZŤAHOV

-  M 501 zmiešané územia bývania a občianskej vybavenosti (501) rozvojové územie, kód M
-  F 502 zmiešané územia obchodu, výrobných a nevýrobných služieb (502) rozvojové územie, kód F
-  F 201, I 201, G 201 občianska vybavenosť celomestského a nadmestského významu, číslo funkcie 201, rozvojové územie, kód miery využitia územia I, F, G
-  9901 námestia a ostatné komunikačné plochy
-  1130 ostatná ochranná a izolačná zeleň, rozvojové úz.




FUNKČNÉ VYUŽITIE V BLÍZKOSTI DOTKNUTÉHO ÚZEMIA

-  702 plochy zariadení železničnej dopravy, stabilizované
-  401 územia športu šport, telovýchova a voľný čas, stabilizované

TECHNICKÁ INFRAŠTRUKTÚRA V ÚZEMÍ ŠIRŠÍCH VZŤAHOV A V JEHO BLÍZKOSTI

- Komunikačná sieť**
-  obslužné komunikácie - FT C1 + C s MHD
 -  hlavné cyklistické trasy
- Ochranné pásma**
-  OP železničných tratí
- Železničné trate a zariadenia**
-  železničné trate

FUNKČNÉ VYUŽITIE ÚZEMIA URČENÉHO NA ZMENU

-  H 501 zmiešané územia bývania a občianskej vybavenosti, číslo funkcie 501, rozvojové územie, kód H, alt. kód G
-  existujúce objekty, objekty s ÚR
-  navrhované objekty

NÁVRH ZMIEN V ÚPN HMBA, r. 2007 - NAVRHOVANÝ STAV