

## Miestne zastupiteľstvo mestskej časti Bratislava-Petržalka

### Informačný materiál

na rokovanie  
miestneho zastupiteľstva  
dňa 25. júna 2024

### **Informácia o majetkovoprávne vysporiadanie pozemkov v areáli objektu ZŠ Tematínska 10**

---

**Predkladateľ:**

Mgr. Iveta Jančoková  
1.zástupkyňa starostu

**Zodpovedný:**

Mgr. Viktor Baumann  
Poverený vedením referátu  
správy miestneho majetku

**Spracovateľ:**

Mgr. Viktor Baumann  
Poverený vedením referátu  
správy miestneho majetku

**Materiál obsahuje:**

1. Popis aktuálneho stavu
2. Výpis Uznesenia č. z 23.4.2024
3. Mapa dotknutých pozemkov
4. Uznesenie č. 307
5. Protokol o zverení správy
6. Dodatok č. 11 88 1263 02 01 k protokolu č. 11 88 1263 02 00 zo dňa 26.11.2002
7. Kópia katastrálnej mapy zo dňa 12.12.2002
8. Geometrický plán č. 68/99
9. Zmluva o bezodplatnom prevode nehnuteľností do vlastníctva mestských častí
10. Dodatok č. 248804651101 k zmluve o bezodplatnom prevode nehnuteľností
11. Výpis z listu vlastníctva č. 4550
12. Výpis z listu vlastníctva č. 2644 – titulná strana

## Popis aktuálneho stavu

Mestská časť Bratislava – Petržalka požiadala primátora Hlavného mesta SR Bratislavy listom zo dňa 29.5.2024 o majetkovoprávne vysporiadanie pozemkov v areáli objektu ZŠ Tematínska 10.

Dňa 28.09.2023 bola mestskej časti Bratislava – Petržalka doručená žiadosť od spoločnosti GLOBAL plus, s.r.o., so sídlom: Tomášikova 20, 821 02 Bratislava, IČO: 35 756 195 vo veci odplatného prevodu vlastníckeho práva k nehnuteľnostiam:

- **objektu základnej školy na Tematínskej ulici č. 10**, Bratislava-Petržalka, súpisné číslo 3246, druh stavby 11 - Budova pre školstvo, na vzdelávanie a výskum, s popisom stavby: ZŠ Tematínska 10, postavená na pozemku registra „C“ KN parc. č. 2844/3, druh pozemku zastavaná plocha a nádvorie o celkovej výmere 3502 m<sup>2</sup> v k. ú. Petržalka, obec Bratislava-Petržalka, zapísaného na LV č. 3468, **vo vlastníctve Mestskej časti Bratislava-Petržalka**, IČO: 00 603 201, so sídlom: Kutlíkova 17, 852 12 Bratislava
- **zastavaného pozemku** registra „C“ KN parc. č. 2844/3, druh pozemku zastavaná plocha a nádvorie vo výmere 3502 m<sup>2</sup>, z celkovej výmery pozemku 3502 m<sup>2</sup>, v k. ú. Petržalka, zapísaný na LV č. 4550, **vo vlastníctve Mestskej časti Bratislava-Petržalka**, IČO: 00 603 201, so sídlom: Kutlíkova 17, 852 12 Bratislava
- a ostatných areálových pozemkov registra „C“ KN:
  - **parc. č. 2844/7**, druh pozemku zastavaná plocha a nádvorie o výmere 1300 m<sup>2</sup> z celkovej výmery pozemku 1300 m<sup>2</sup>,
  - **parc. č. 2844/8**, druh pozemku ostatná plocha o výmere 96 m<sup>2</sup> z celkovej výmery pozemku 96 m<sup>2</sup>,
  - **parc. č. 2844/10**, druh pozemku ostatná plocha o výmere 839 m<sup>2</sup> z celkovej výmery pozemku 839 m<sup>2</sup>,
  - **parc. č. 2844/11**, druh pozemku zastavaná plocha a nádvorie o výmere 2102 m<sup>2</sup> z celkovej výmery pozemku 2102 m<sup>2</sup>,
  - **parc. č. 2844/13**, druh pozemku ostatná plocha o výmere 707 m<sup>2</sup> z celkovej výmery pozemku 707 m<sup>2</sup>,
  - **parc. č. 2844/14**, druh pozemku ostatná plocha o výmere 1093 m<sup>2</sup> z celkovej výmery pozemku 1093 m<sup>2</sup>,
  - **parc. č. 2844/15**, druh pozemku ostatná plocha vo výmere 295 m<sup>2</sup> z celkovej výmery pozemku 295 m<sup>2</sup>,

v k. ú. Petržalka, zapísané na LV č. 2644 v časti „B“ pod por. č. 1 v prospech vlastníka Hlavného mesta SR Bratislava, Primaciálne námestie 1, Bratislava v podiele 1/1.

**Spoločnosť GLOBAL plus s.r.o. má v užívaní objekt na základe Nájomnej zmluvy č. 08-83-2006 uzavretej s Mestskou časťou Bratislava Petržalka** dňa 04.09.2006 spolu s Dodatkom č. 1 k nájomnej zmluve č. 08-83-2006 zo dňa 28.01.2008 (ďalej len „nájomná zmluva“) pričom predmetom nájmu je:

- objekt bývalej základnej školy na Tematínskej ulici č. 10, súpisné číslo stavby 3246
- pozemok pod objektom, parc. č. 2844/3 o výmere 3502 m<sup>2</sup> a
- prístupové asfaltové plochy prislúchajúce k objektu, všetko v katastrálnom území Petržalka (ďalej len „predmet nájmu“).

Predmetná nájomná zmluva je uzatvorená **na dobu určitú do 31.12.2034** s tým, že ju možno po dohode zmluvných strán predĺžiť o ďalšie dohodnuté obdobie pri dodržaní prednostného práva terajšiemu nájomcovi. Počas doby nájmu má nájomca tiež predkupné právo na predmet nájmu, ak sa vlastník rozhodne predmet nájmu odpredať.

Mestská časť Bratislava-Petržalka predložila na základe horeuvedenej žiadosti spoločnosti GLOBAL plus, s.r.o., na rokovanie komisií, Miestnej rady a Miestneho zastupiteľstva dňa 23.04.2024 materiál „Prerokovanie žiadosti o predaj objektu základnej školy na Tematínskej ulici č. 10, súpisne číslo 3246 na pozemku registra „C“ KN parc. č. 2844/3 v k. ú. Petržalka a pozemku registra „C“ KN parc. č. 2844/3 v k. ú. Petržalka, na základe ponuky spoločnosti GLOBAL plus s.r.o., Tomášikova 20, 821 02 Bratislava, IČO: 35 756 195“.

**Miestne zastupiteľstvo mestskej časti Bratislava-Petržalka po prerokovaní materiálu žiadost' o odkúpenie objektu neschválilo s argumentáciou, že tento objekt nepokladá za prebytočný a v budúcnosti po uplynutí doby nájmu by mal naďalej slúžiť pre plnenie potrieb Mestskej časti Bratislava-Petržalka.**

Objekt Základnej školy Tematínska 10, Bratislava bol zverený Protokolom o zverení správy nehnuteľného majetku hlavného mesta Slovenskej republiky Bratislavy a s ním súvisiacich práv a záväzkov číslo 11 88 1263 02 00 zo dňa 26.11.2002. K nemu bol urobený Dodatok č. 11 88 1263 02 01 k protokolu č. 11 88 1263 02 00 zo dňa 26.11.2002 na pozemok registra „C“ KN parc. č. 2844/3 pod budovou, kde je uvedené, že predmetom zverenia nie sú ostatné pozemky parc. č. 2844/1, 2844/4 nakoľko, neboli v tom čase majetkovoprávne vysporiadané. **Následne bol objekt a zastavaný pozemok prevedený Zmluvou o bezodplatnom prevode nehnuteľností do vlastníctva mestských častí v zmysle ustanovenia § 31b zákona č. 377/1990 Zb. o hlavnom meste SR Bratislave v znení neskorších predpisov, č. 248804651100 zo dňa 06.10.2011 na Mestskú časť Bratislava-Petržalka.**

Mestská časť Bratislava-Petržalka je vlastníkom objektov základných škôl a pozemkov k nim patriacich, a to na základe Rozhodnutia o povolení vkladu pod č. V 26547/11 zo dňa 24.05.2012, zapísaných na LV č. 4550, ktoré boli prevedené v zmysle Zmluvy o bezodplatnom prevode č. 248804651100 zo dňa 06.10.2011.

**Mestská časť Bratislava-Petržalka žiada zosúladiť majetkovoprávne vzťahy pozemkov v areáli ZŠ Tematínska 10, tak ako to bolo pri iných areálových školách, (kde v čase prevodu boli všetky pozemky vysporiadané)** na základe Zmluvy o bezodplatnom prevode nehnuteľností č. 248804651100 zo dňa 06.10.2011 a Dodatku č. 248804651101, ako napr. v prípade ZŠ Vlastenecké námestie č. 1, ktoré kolaudačným rozhodnutím plnili účel spolu s areálom a podľa ustanovenia § 31b zákona č. 377/1990 Zb. o hlavnom meste SR Bratislave v znení neskorších predpisov. V uvedených prípadoch Hlavné mesto SR Bratislavy môže bezodplatne previesť do vlastníctva mestských častí nehnuteľný majetok, ktorý im zverila do 31. decembra 2008, ak je nevyhnutný na to, aby mestské časti mohli vykonávať samosprávu Bratislavy a prenesené pôsobnosti v rozsahu vymedzenom týmto zákonom, inými zákonmi a štatútom.

Areál základnej školy Tematínska tvoria aj pozemky registra „C“ KN **parc. č. 2844/1**, druh pozemku ostatná plocha vo výmere pozemku 5675 m<sup>2</sup> a **parc. č. 2844/26**, druh pozemku ostatná plocha vo výmere pozemku 1353 m<sup>2</sup>, ktorý vznikol odčlenením od pôvodného pozemku registra „C“ KN parc. č. 2844/1, v k. ú. Petržalka, zapísané na LV č. 2644 v časti „B“ pod por. č. 1 v prospech vlastníka Hlavného mesta SR Bratislava, Primaciálne námestie 1, Bratislava v podiele 1/1, **ktoré sú zverené do správy Mestskej časti Bratislava-Petržalka Protokolom č. 11 88 0052 06 00** o zverení správy majetku hlavného mesta Slovenskej republiky Bratislavy a s ním súvisiacich práv a záväzkov do správy Mestskej časti Bratislava-Petržalka.

Z dôvodu, že v budúcnosti chce Mestská časť Bratislava-Petržalka s objektom nakladať v súlade s jeho pôvodným určením a to ako s areálovým objektom **žiada mestská časť Bratislava – Petržalka vlastníka pozemkov Hlavného mesta SR Bratislava o zosúladienie majetko-právnych vzťahov pozemkov v areáli ZŠ Tematínska 10**, a to:

- **parc. č. 2844/1**, druh pozemku ostatná plocha o výmere 5675 m<sup>2</sup> z celkovej výmery pozemku 5675 m<sup>2</sup>;
- **parc. č. 2844/7**, druh pozemku zastavaná plocha a nádvorie o výmere 1300 m<sup>2</sup> z celkovej výmery pozemku 1300 m<sup>2</sup>,
- **parc. č. 2844/8**, druh pozemku ostatná plocha o výmere 96 m<sup>2</sup> z celkovej výmery pozemku 96 m<sup>2</sup>,
- **parc. č. 2844/9**, druh pozemku ostatná plocha o výmere 314 m<sup>2</sup> z celkovej výmery pozemku 314 m<sup>2</sup>,
- **parc. č. 2844/10**, druh pozemku ostatná plocha o výmere 839 m<sup>2</sup> z celkovej výmery pozemku 839 m<sup>2</sup>,
- **parc. č. 2844/11**, druh pozemku zastavaná plocha a nádvorie o výmere 2102 m<sup>2</sup> z celkovej výmery pozemku 2102 m<sup>2</sup>,
- **parc. č. 2844/12**, druh pozemku ostatná plocha o výmere 512 m<sup>2</sup> z celkovej výmery pozemku 512 m<sup>2</sup>,
- **parc. č. 2844/13**, druh pozemku ostatná plocha o výmere 707 m<sup>2</sup> z celkovej výmery pozemku 707 m<sup>2</sup>,
- **parc. č. 2844/14**, druh pozemku ostatná plocha o výmere 1093 m<sup>2</sup> z celkovej výmery pozemku 1093 m<sup>2</sup>,
- **parc. č. 2844/15**, druh pozemku ostatná plocha vo výmere 295 m<sup>2</sup> z celkovej výmery pozemku 295 m<sup>2</sup>,
- **parc. č. 2844/4**, druh pozemku zastavaná plocha a nádvorie vo výmere 97m<sup>2</sup> z celkovej výmery pozemku 97 m<sup>2</sup>,
- **parc. č. 2844/16**, druh pozemku ostatná plocha vo výmere 1180 m<sup>2</sup> v rozsahu v zmysle pripravovaného GP,
- **parc. č. 2844/17**, druh pozemku ostatná plocha o výmere 4480 m<sup>2</sup> v rozsahu v zmysle pripravovaného GP,
- **parc. č. 2844/19**, druh pozemku ostatná plocha o výmere 4480 m<sup>2</sup> v rozsahu v zmysle pripravovaného GP
- **parc. č. 2844/21**, druh pozemku ostatná plocha o výmere 314 m<sup>2</sup> v rozsahu v zmysle pripravovaného GP,
- **parc. č. 2844/22**, druh pozemku ostatná plocha o výmere 901 m<sup>2</sup> v rozsahu v zmysle pripravovaného GP,
- **parc. č. 2844/26**, druh pozemku ostatná plocha vo výmere 1353 m<sup>2</sup> z celkovej výmery pozemku 1353 m<sup>2</sup>,

prostredníctvom bezodplatného prevodu týchto areálových pozemkov.

**26. Prerokovanie žiadosti o predaj objektu základnej školy na Tematínskej ulici č. 10, súpisné číslo 3246 na pozemku registra „C“ KN parc. č. 2844/3 v k. ú. Petržalka a pozemku registra „C“ KN parc. č. 2844/3 v k. ú. Petržalka, na základe ponuky spoločnosti GLOBAL plus, s. r. o., Tomášikova 20, 821 02 Bratislava, IČO: 35 756 195**

---

**Uznesenie č. 307**

Miestne zastupiteľstvo mestskej časti Bratislava-Petržalka

**n e s c h v a ľ u j e**

**zámer predaja**

**celého objektu základnej školy na Tematínskej ulici č. 10, Bratislava-Petržalka, súpisné číslo 3246, druh stavby 11 – Budova pre školstvo, na vzdelávanie a výskum, s popisom stavby: ZŠ Tematínska 10, postavená na pozemku registra „C“ KN parc. č. 2844/3, druh pozemku zastavaná plocha a nádvorie o celkovej výmere 3502 m<sup>2</sup> v k. ú. Petržalka, obec Bratislava-Petržalka, zapísaného na LV č. 3468, vo vlastníctve Mestskej časti Bratislava-Petržalka, IČO: 00 603 201, so sídlom: Kutlíkova 17, 852 12 Bratislava a pozemku registra „C“ KN parc. č. 2844/3, druh pozemku zastavaná plocha a nádvorie vo výmere 3502 m<sup>2</sup>, z celkovej výmery pozemku 3502 m<sup>2</sup>, v k. ú. Petržalka, zapísaný na LV č. 4550, vo vlastníctve Mestskej časti Bratislava-Petržalka, IČO: 00 603 201, so sídlom: Kutlíkova 17, 852 12 Bratislava, pre žiadateľa: GLOBAL plus, s. r. o., IČO: 35 756 195, so sídlom: Tomášikova 20, 821 02 Bratislava, za účelom majetkovoprávneho usporiadania objektu základnej školy a pozemku za podmienky poskytovania vysokoškolského vzdelávania Paneurópskou vysokou školou.**

Predmetom uznesenia je **neschválenie zámeru predaja celého objektu základnej školy na Tematínskej ulici č. 10, Bratislava-Petržalka, súpisne číslo 3246, druh stavby 11 – Budova pre školstvo, na vzdelávanie a výskum, s popisom stavby: ZŠ Tematínska 10, postavená na pozemku registra „C“ KN parc. č. 2844/3, druh pozemku zastavaná plocha a nádvorie o celkovej výmere 3502 m<sup>2</sup> v k. ú. Petržalka, obec Bratislava-Petržalka, zapísaného na LV č. 3468 a pozemku registra „C“ KN parc. č. 2844/3, druh pozemku zastavaná plocha a nádvorie vo výmere 3502 m<sup>2</sup>, z celkovej výmery pozemku 3502 m<sup>2</sup>, v k. ú. Petržalka, zapísaný na LV č. 4550, za účelom majetkovoprávneho usporiadania objektu základnej školy a pozemku za podmienky poskytovania vysokoškolského vzdelávania Paneurópskou vysokou školou.**

-----



**Protokol o zverení správy nehnuteľného majetku hlavného mesta Slovenskej republiky Bratislavy a s ním súvisiacich práv a záväzkov  
číslo 11 88 1263 02 00**

**VLASTNÍK :** **Hlavné mesto Slovenskej republiky Bratislava**  
Primaciálne nám. 1, 814 99 Bratislava  
zastúpené primátorom Jozefom Moravčíkom

**SPRÁVCA :** **Mestská časť Bratislava – Petržalka**  
Kutlíková č. 17, 852 12 Bratislava  
zastúpená starostom Vladimírom Bajanom

**Článok 1**  
**Preambula**

Nehnuteľný majetok sa bezodplatne zveruje do správy v súlade s príslušnými ustanoveniami zákona č. 138/1991 Zb. o majetku obcí a v zmysle čl. 36 ods. 1b) Štatútu hlavného mesta SR Bratislavy.

**Článok 2**  
**Predmet**

Predmetom zverenia majetku hlavného mesta Slovenskej republiky Bratislavy a s ním súvisiacich práv a záväzkov do správy Mestskej časti Bratislava - Petržalka je nehnuteľnosť v katastrálnom území Petržalka:

**Objekt :**  
**Základná škola Tematínska 10 , Bratislava**

**A) Stavby :**

■ stavba na pozemku parc.č. 2844/3 , súpisné číslo 3246 .....33 401 640,30 Sk

**B) Pozemky :**

Pozemky parc.č. 2844/1, 2844/3, 2844/4 nie sú predmetom zverenia , nakoľko sú majetkoprávne neusporiadané a neboli okresným úradom odovzdané hlavnému mestu.

**C) Práva a záväzky :**

- užívanie služobného bytu podľa Rozhodnutia Obvodnej hospodárskej správy školských zariadení a detských jasí Bratislava V o pridelení služobného bytu zo dňa 25.10.1987 a podľa Dohody zo dňa 1.10.1987 o odovzdaní a prevzatí bytu , uzavretej medzi Obvodnou hospodárskou správou školských zariadení a detských jasí Bratislava V a Petrom Matulom.Uvedené listiny sú prílohou príslušného delimitačného protokolu.
- nájom nebytových priestorov pre zubnú ambulanciu podľa Nájomnej zmluvy č.2/2/2001 zo dňa 14.3.2001 s dobou nájmu od 1.4.2001 do 31.3.2006 ,uzatvorenej medzi Okresným úradom Bratislava V a MUDr.Oľgou Kizekovou.

**Článok 3**

**Účel**

Predmetná nehnuteľnosť sa zveruje do správy za účelom zabezpečenia činnosti súvisiacej s prevádzkou škôl a školských zariadení.

**Článok 4**

**Osobitné ustanovenia**

1) Správca na základe tohto protokolu bude vykonávať správu uvedenej nehnuteľnosti v zmysle Štatútu hlavného mesta SR Bratislavy a platných predpisov tak, aby vlastníčkovi hlavnému mestu SR Bratislava nevznikla žiadna škoda.

2) Fyzické prevzatie vecí vykoná správca priamo od správcu, ktorý mal predmet správy podľa článku 2 tohto protokolu k 30.6.2002 v správe.

**Článok 5**  
**Záverečné ustanovenia**

- 1) Protokol nadobudne platnosť a účinnosť dňom podpisu poslednou zo strán.
- 2) V prípade zmeny účelu využitia nehnuteľnosti je správca povinný predmet tohto protokolu odovzdať do správy Magistrátu hlavného mesta SR Bratislavy, ak sa účastníci tohto protokolu sa nedohodli inak.
- 3) Protokol je vyhotovený v 6-ich rovnopisoch, z ktorých každá strana dostane 3 exempláre.
- 4) Strany po prečítaní protokolu na znak súhlasu s jeho obsahom tento podpísali.

V Bratislave, dňa 26. 11. 2006

Odovzdávajúci:

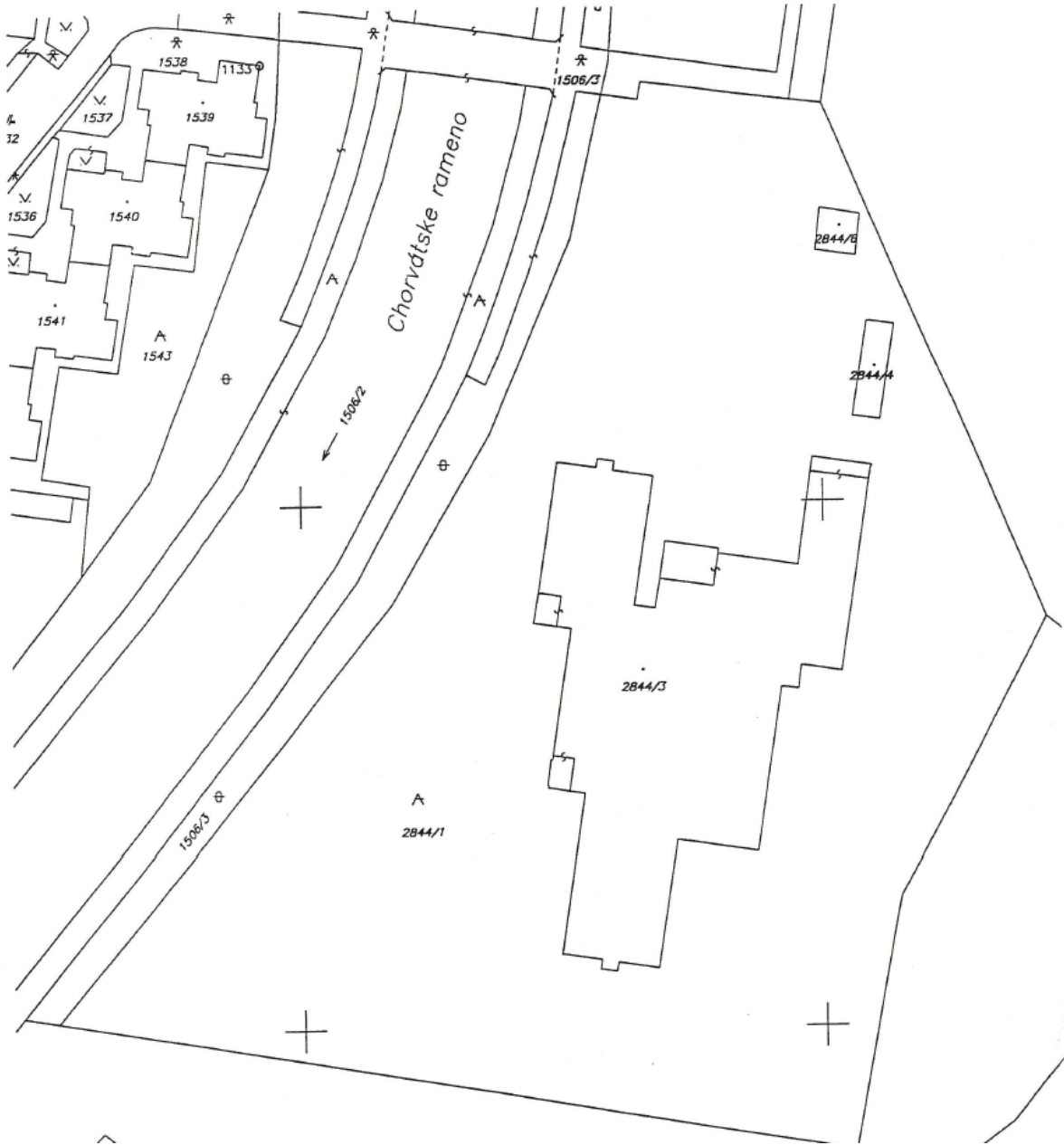
Hlavné mesto SR Bratislava:

V Bratislave, dňa 5. 11. 2006

Preberajúci:

Mestská časť Bratislava - Petržalka:



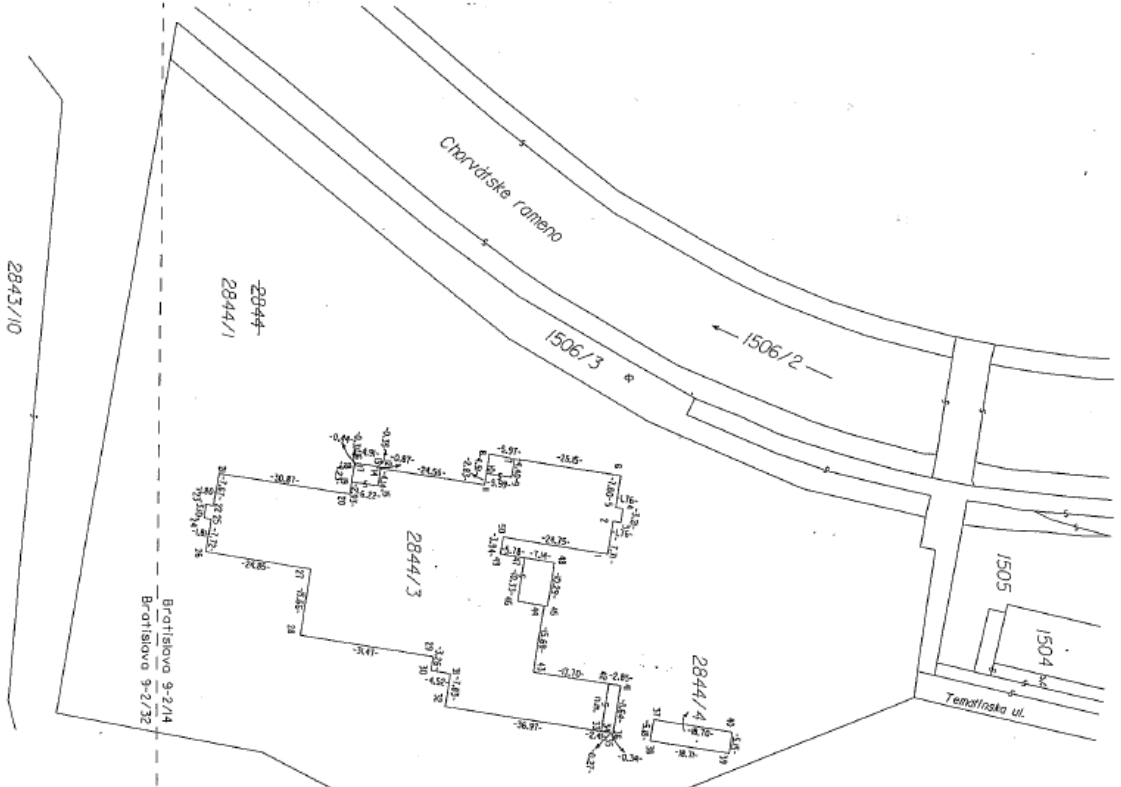


## VYKAZ VYMER

Doterajší stav														Zmeny					Nový stav					
Číslo				Druh pozemku	Diel	k parcele číslo	m <sup>2</sup>	od parcely číslo	m <sup>2</sup>	Číslo parcely	Výmera		Druh pozemku	Vlastník, držiteľ	nájomca - (adresa)									
PK vložky	parcely		Výmera								ha	m <sup>2</sup>				ha	m <sup>2</sup>							
	LV	PK	KN															ha	m <sup>2</sup>					
Stav podľa registra C KN																								
			2844	2	0680	ost. pl.				2844/1	1	7081	ost. pl.	doterajší										
										2844/3		3502	zast. pl. (základná škola s. č. 3246)	doterajší										
										2844/4		97	zast. pl. (sklad)	doterajší										
				2	0680						2	0680												

1:1  
2:1

2843/10  
Veľký Dvazdiak




Geometrický plán je podkladom na prírodné strany, keď účelom označenia zrušou výkaz vyhovet na zložení a súhlasu plánových výpisov a štatistiku informácií.

2843/10

529/1

<b>Vyhovetník</b> Ing. Andrej GAJTA GFG - geodetické práce Račianska 157 831 05 BRATISLAVA IČO: 35 155 215		<b>Kraj</b> Bratislavský <b>Kat.</b> Bratislava <b>Okres</b> Bratislava V <b>Číslo katastr.</b> 68/39 <b>Parcel. číslo</b> 2844/1, 2844/3, 2844/4	
<b>Administratívne oviet</b> Mesto: Ing. Andrej Gajta Datum: 22.7.1999 Názov: Geometrický plán		<b>Okres</b> Bratislava <b>Mesto</b> Bratislava Datum: 10.08.1999 Názov: Geometrický plán	
<b>Záznam podrobného merania (merateľský náčrt) č.</b> 3254		<b>Uradné oviet</b> Mesto: Bratislava Datum: 10.08.1999 Názov: Geometrický plán	
<b>Štandardne bodov označených odstavci a označených bodov výpisov na území vo výkaze súhlasu s plánom</b>		<b>Uradné oviet</b> Mesto: Bratislava Datum: 10.08.1999 Názov: Geometrický plán	



CM. W. 877  
374/2011

**Zmluva o bezodplatnom prevode nehnuteľností do vlastníctva mestských častí v zmysle ustanovenia § 31b zákona č. 377/1990 Zb. o hlavnom meste SR Bratislave v znení neskorších predpisov  
č. č. 248804651100**

uzatvorená podľa § 51 Občianskeho zákonníka medzi zmluvnými stranami

**Hlavné mesto Slovenskej republiky Bratislava**  
Primaciálne námestie 1, 814 99 Bratislava I  
zastúpené : Milan Ftáčnik, primátor mesta  
IČO : 603 481

(ďalej len „účastník 1“)

a

**Mestská časť Bratislava – Petržalka**  
Kutlíkova 17, 852 12 Bratislava  
Zastúpená : Vladimír Bajan, starosta  
IČO : 603 201

(ďalej len „účastník 2“)

**Čl. 1.**

**Predmet a účel zmluvy**

1) Hlavné mesto je výlučným vlastníkom nehnuteľností v katastrálnom území Petržalka:

- pozemkov registra „C“ parc. č. 2193 – zastavané plochy a nádvoria vo výmere 4045 m<sup>2</sup>, parc. č. 2194 – zastavané plochy a nádvoria vo výmere 22279 m<sup>2</sup>, parc. č. 2386/1 – zastavané plochy a nádvoria vo výmere 606 m<sup>2</sup>, LV č. 1748 a stavby súp. č. 3040 na pozemkoch parc. č. 2193, 2386/1, LV č. 1748, (ZŠ Beňadická 38)
- pozemkov registra „C“ parc. č. 2045 – zastavané plochy a nádvoria vo výmere 10681 m<sup>2</sup>, parc. č. 2044 – zastavané plochy a nádvoria vo výmere 14662 m<sup>2</sup>, LV č. 1748 a stavby súp. č. 3117 na pozemku parc. č. 2045, LV č. 1748, (ZŠ Budatínska 61)
- pozemkov registra „C“ parc. č. 4682 – zastavané plochy a nádvoria vo výmere 3562 m<sup>2</sup>, parc. č. 4681 – zastavané plochy a nádvoria vo výmere 1552 m<sup>2</sup>, parc. č. 4683 – zastavané plochy a nádvoria vo výmere 4108 m<sup>2</sup>, parc. č. 4684 – zastavané plochy a nádvoria vo výmere 1935 m<sup>2</sup>, parc. č. 4685 – zastavané plochy a nádvoria vo výmere 13668 m<sup>2</sup>, LV č. 1748 a stavby súp. č. 1286 na pozemku parc. č. 4682 LV č. 1748, (ZŠ Černyševského 8)
- pozemkov registra „C“ parc. č. 956 – zastavané plochy a nádvoria vo výmere 3568 m<sup>2</sup>, LV č. 1748, pozemkov parc. č. 957/1 – zastavané plochy a nádvoria vo výmere 22512 m<sup>2</sup>, parc. č. 957/2 – zastavané plochy a nádvoria vo výmere 13051 m<sup>2</sup>, LV č. 2644 a stavby súp. č. 1640 na pozemku parc. č. 956, LV č. 3491, (ZŠ Dudova 2)

- pozemkov registra „C“ parc. č. 1060 – zastavané plochy a nádvoría vo výmere 7365 m<sup>2</sup>, parc. č. 1061 – zastavané plochy a nádvoría vo výmere 13265 m<sup>2</sup>, LV č. 1748 a stavby súp. č. 1629 na pozemku parc. č. 1060, LV č. 1748, (ZŠ Gessayova 2)
- pozemkov registra „C“ parc. č. 1642 – zastavané plochy a nádvoría vo výmere 3299 m<sup>2</sup>, parc. č. 1643 – zastavané plochy a nádvoría vo výmere 22367 m<sup>2</sup>, LV č. 1748 a stavby súp. č. 3159 na pozemku parc. č. 1642, LV č. 1748, (ZŠ Holíčska 50)
- pozemkov registra „C“ parc. č. 177 – zastavané plochy a nádvoría vo výmere 18476 m<sup>2</sup>, parc. č. 178 – zastavané plochy a nádvoría vo výmere 3300 m<sup>2</sup>, LV č. 1748 a stavby súp. č. 2451 na pozemku parc. č. 178, LV č. 1748, (ZŠ Lachova 1)
- pozemkov registra „C“ parc. č. 4877/5 – zastavané plochy a nádvoría vo výmere 10026 m<sup>2</sup>, parc. č. 4878 – zastavané plochy a nádvoría vo výmere 3948 m<sup>2</sup>, parc. č. 4879 – zastavané plochy a nádvoría vo výmere 3525 m<sup>2</sup>, parc. č. 4883 – zastavané plochy a nádvoría vo výmere 94 m<sup>2</sup>, LV č. 1748 a stavby súp. č. 1261 na pozemku parc. č. 4879, LV č. 1748, (ZŠ Nobelovo nám. 6)
- pozemkov registra „C“ parc. č. 347 – zastavané plochy a nádvoría vo výmere 46746 m<sup>2</sup>, parc. č. 348 – zastavané plochy a nádvoría vo výmere 49 m<sup>2</sup>, parc. č. 349 – zastavané plochy a nádvoría vo výmere 3529 m<sup>2</sup>, LV č. 1748 a stavby súp. č. 2597 na pozemku parc. č. 349, LV č. 1748, (ZŠ Pankúchova 4)
- pozemkov registra „C“ parc. č. 3280 – ostatné plochy vo výmere 2996 m<sup>2</sup>, parc. č. 3281 – ostatné plochy vo výmere 1624 m<sup>2</sup>, parc. č. 3282 – ostatné plochy vo výmere 1019 m<sup>2</sup>, parc. č. 3283 – ostatné plochy vo výmere 1383 m<sup>2</sup>, parc. č. 3284 – zastavané plochy a nádvoría vo výmere 3382 m<sup>2</sup>, parc. č. 3285 – zastavané plochy a nádvoría vo výmere 1426 m<sup>2</sup>, parc. č. 3286 – ostatné plochy vo výmere 1039 m<sup>2</sup>, parc. č. 3287 – ostatné plochy vo výmere 565 m<sup>2</sup>, parc. č. 3288 – zastavané plochy a nádvoría vo výmere 3476 m<sup>2</sup>, parc. č. 3289 – ostatné plochy vo výmere 4792 m<sup>2</sup>, LV č. 1748 a stavby súp. č. 999 na pozemku parc. č. 3284, LV č. 1748, (ZŠ Prokofievova 5)
- pozemku registra „C“ parc. č. 2844/3 – zastavané plochy a nádvoría vo výmere 3502 m<sup>2</sup>, LV č. 2644 a stavby súp. č. 3246 na pozemku parc. č. 2844/3, LV č. 3468, (ZŠ Tematínska 10)
- pozemkov registra „C“ parc. č. 3188 – zastavané plochy a nádvoría vo výmere 8606 m<sup>2</sup>, parc. č. 3191 – ostatné plochy vo výmere 504 m<sup>2</sup>, parc. č. 3192 – ostatné plochy vo výmere 1544 m<sup>2</sup>, parc. č. 3193 – zastavané plochy a nádvoría vo výmere 4060 m<sup>2</sup>, parc. č. 3194/1 – zastavané plochy a nádvoría vo výmere 1897 m<sup>2</sup>, parc. č. 3194/2 – zastavané plochy a nádvoría vo výmere 953 m<sup>2</sup>, parc. č. 3195 – zastavané plochy a nádvoría vo výmere 1247 m<sup>2</sup>, parc. č. 3196 – zastavané plochy a nádvoría vo výmere 49 m<sup>2</sup>, parc. č. 3225 – ostatné plochy vo výmere 1491 m<sup>2</sup>, LV č. 1748 a stavby súp. č. 1010 na pozemku parc. č. 3193, LV č. 1748, (ZŠ Tupolevova 20)
- pozemkov registra „C“ parc. č. 2517/3 – zastavané plochy a nádvoría vo výmere 47 m<sup>2</sup>, parc. č. 2518/3 – zastavané plochy a nádvoría vo výmere 3737 m<sup>2</sup>, parc. č. 2518/4 – zastavané plochy a nádvoría vo výmere 2937 m<sup>2</sup>, parc. č. 2518/5 – zastavané plochy a nádvoría vo výmere 1599 m<sup>2</sup>, LV č. 1748 a stavby súp. č. 3197 na pozemkoch parc. č. 2517/1,3 LV č. 1748, (ZŠ Turnianska 10)

- pozemkov registra „C“ parc. č. 4429/1 – zastavané plochy a nádvoria vo výmere 860 m<sup>2</sup>, parc. č. 4429/2 – zastavané plochy a nádvoria vo výmere 557 m<sup>2</sup>, parc. č. 4430 – zastavané plochy a nádvoria vo výmere 4074 m<sup>2</sup>, parc. č. 4431/3 – zastavané plochy a nádvoria vo výmere 14964 m<sup>2</sup>, LV č. 1748 a stavby súp. č. 1251 na pozemku parc. č. 4430, LV č. 1748, (ZŠ Vlastenecké nám. 1)
- pozemkov registra „C“ parc. č. 4963 – zastavané plochy a nádvoria vo výmere 2263 m<sup>2</sup>, parc. č. 4964 – zastavané plochy a nádvoria vo výmere 4374 m<sup>2</sup>, LV č. 1748 a stavby súp. č. 1194 na pozemku parc. č. 4963, LV č. 2644, (MŠ Bohrova 1)
- pozemkov registra „C“ parc. č. 1301 – zastavané plochy a nádvoria vo výmere 1394 m<sup>2</sup>, parc. č. 1302 – zastavané plochy a nádvoria vo výmere 1580 m<sup>2</sup>, LV č. 1748 a stavby súp. č. 1749 na pozemku parc. č. 1301, LV č. 2644, (MŠ Bradáčova 4)
- pozemkov registra „C“ parc. č. 490 – zastavané plochy a nádvoria vo výmere 767 m<sup>2</sup>, parc. č. 491 – zastavané plochy a nádvoria vo výmere 3066 m<sup>2</sup>, LV č. 1748 a stavby súp. č. 2693 na pozemku parc. č. 490, LV č. 2644, (MŠ Bulíkova 25)
- stavby súp. č. 3238 na pozemku parc. č. 2703, LV č. 2644, (MŠ Bzovická 6)
- pozemkov registra „C“ parc. č. 3420 – zastavané plochy a nádvoria vo výmere 2133 m<sup>2</sup>, parc. č. 3421 – zastavané plochy a nádvoria vo výmere 1936 m<sup>2</sup>, parc. č. 3422 – zastavané plochy a nádvoria vo výmere 2232 m<sup>2</sup>, parc. č. 3423 – zastavané plochy a nádvoria vo výmere 743 m<sup>2</sup>, parc. č. 3424 – zastavané plochy a nádvoria vo výmere 522 m<sup>2</sup>, LV č. 1748 a stavby súp. č. 1129 na pozemku parc. č. 3420, LV č. 2644, (MŠ Fedinova 7)
- pozemkov registra „C“ parc. č. 1144 – zastavané plochy a nádvoria vo výmere 1709 m<sup>2</sup>, parc. č. 1145 – zastavané plochy a nádvoria vo výmere 3284 m<sup>2</sup>, LV č. 1748 a stavby súp. č. 1628 na pozemku parc. č. 1144, LV č. 2644, (MŠ Gessayova 31)
- pozemkov registra „C“ parc. č. 236 – zastavané plochy a nádvoria vo výmere 771 m<sup>2</sup>, parc. č. 237 – zastavané plochy a nádvoria vo výmere 3185 m<sup>2</sup>, LV č. 1748 a stavby súp. č. 2470 na pozemku parc. č. 236, LV č. 2644, (MŠ Haanova 9)
- pozemkov registra „C“ parc. č. 1712 – zastavané plochy a nádvoria vo výmere 1637 m<sup>2</sup>, parc. č. 1713 – zastavané plochy a nádvoria vo výmere 4370 m<sup>2</sup>, LV č. 1748 a stavby súp. č. 3080 na pozemku parc. č. 1712, LV č. 2644, (MŠ Holičska 30)
- pozemkov registra „C“ parc. č. 3164 – ostatné plochy vo výmere 917 m<sup>2</sup>, parc. č. 3165 – ostatné plochy vo výmere 653 m<sup>2</sup>, parc. č. 3166 – zastavané plochy a nádvoria vo výmere 2219 m<sup>2</sup>, parc. č. 3167 – ostatné plochy vo výmere 1092 m<sup>2</sup>, parc. č. 3168 – zastavané plochy a nádvoria vo výmere 1745 m<sup>2</sup>, LV č. 1748 a stavby súp. č. 1085 na pozemku parc. č. 3166, LV č. 2644, (MŠ Iľušinova 1)
- pozemkov registra „C“ parc. č. 798 – zastavané plochy a nádvoria vo výmere 695 m<sup>2</sup>, parc. č. 799 – zastavané plochy a nádvoria vo výmere 6562 m<sup>2</sup>, LV č. 1748 a stavby súp. č. 1541 na pozemku parc. č. 798, LV č. 2644, (MŠ Jankolova 8)

- pozemkov registra „C“ parc. č. 118 – zastavané plochy a nádvoría vo výmere 810 m<sup>2</sup>, parc. č. 119 – zastavané plochy a nádvoría vo výmere 3586 m<sup>2</sup>, LV č. 1748 a stavby súp. č. 1605 na pozemku parc. č. 118, LV č. 2644, (MŠ Lachova 31)
- pozemkov registra „C“ parc. č. 2221 – zastavané plochy a nádvoría vo výmere 3099 m<sup>2</sup>, parc. č. 2222 – zastavané plochy a nádvoría vo výmere 3523 m<sup>2</sup>, LV č. 1748 a stavby súp. č. 3041 na pozemku parc. č. 2221, LV č. 2644, (MŠ Lietavská 1)
- pozemkov registra „C“ parc. č. 4574 – zastavané plochy a nádvoría vo výmere 1829 m<sup>2</sup>, parc. č. 4575 – zastavané plochy a nádvoría vo výmere 3417 m<sup>2</sup>, LV č. 1748 a stavby súp. č. 1246 na pozemku parc. č. 4574, LV č. 2644, (MŠ Macharova 1)
- pozemkov registra „C“ parc. č. 4525 – zastavané plochy a nádvoría vo výmere 2285 m<sup>2</sup>, parc. č. 4526 – zastavané plochy a nádvoría vo výmere 4324 m<sup>2</sup>, LV č. 1748 a stavby súp. č. 1240 na pozemku parc. č. 4525, LV č. 2644, (MŠ Pifflova 10)
- pozemkov registra „C“ parc. č. 4846 – zastavané plochy a nádvoría vo výmere 1858 m<sup>2</sup>, parc. č. 4847 – zastavané plochy a nádvoría vo výmere 3666 m<sup>2</sup>, LV č. 1748 a stavby súp. č. 1179 na pozemku parc. č. 4846, LV č. 2644, (MŠ Rontgenova 16)
- pozemkov registra „C“ parc. č. 1389 – zastavané plochy a nádvoría vo výmere 1913 m<sup>2</sup>, parc. č. 1390 – zastavané plochy a nádvoría vo výmere 1927 m<sup>2</sup>, LV č. 1748 a stavby súp. č. 1665 na pozemku parc. č. 1389, LV č. 2644, (MŠ Rovniankova 8)
- pozemkov registra „C“ parc. č. 1918 – zastavané plochy a nádvoría vo výmere 3003 m<sup>2</sup>, parc. č. 1919 – zastavané plochy a nádvoría vo výmere 2663 m<sup>2</sup>, LV č. 1748 a stavby súp. č. 3088 na pozemku parc. č. 1918, LV č. 2644, (MŠ Strečnianska 2)
- pozemkov registra „C“ parc. č. 3390 – zastavané plochy a nádvoría vo výmere 76 m<sup>2</sup>, parc. č. 3391 – zastavané plochy a nádvoría vo výmere 2160 m<sup>2</sup>, parc. č. 3392 – zastavané plochy a nádvoría vo výmere 2117 m<sup>2</sup>, parc. č. 3393 – zastavané plochy a nádvoría vo výmere 726 m<sup>2</sup>, parc. č. 3394 – zastavané plochy a nádvoría vo výmere 1742 m<sup>2</sup>, LV č. 1748 a stavby súp. č. 1139 na pozemku parc. č. 3391, LV č. 2644, (MŠ Ševčenkova 35)
- pozemkov registra „C“ parc. č. 5459 – zastavané plochy a nádvoría vo výmere 3819 m<sup>2</sup>, parc. č. 5460 – zastavané plochy a nádvoría vo výmere 887 m<sup>2</sup>, LV č. 1748 a stavby súp. č. 2702 na pozemku parc. č. 5460, LV č. 2644, (MŠ Šustekova 33)
- pozemkov registra „C“ parc. č. 2511/1 – zastavané plochy a nádvoría vo výmere 2097 m<sup>2</sup>, parc. č. 2512/1 – zastavané plochy a nádvoría vo výmere 3862 m<sup>2</sup>, parc. č. 2512/2 – zastavané plochy a nádvoría vo výmere 27 m<sup>2</sup>, LV č. 1748 a stavby súp. č. 3181 na pozemkoch parc. č. 2511/1,2,3, LV č. 2644, (MŠ Turnianska 6).

2) Nehnutelnosti uvedené v článku 1 ods. 1) tejto zmluvy sú v súlade s ustanovením §8 ods.1) zákona č. 138/1991 Zb. o majetku obcí, a v súlade so Štatútom hlavného mesta SR Bratislavy zverené do správy mestskej časti Bratislava – Petržalka.

3) Podľa ustanovenia §31b zákona č. 377/1990 Zb. o hlavnom meste SR Bratislave, môže hlavné mesto SR Bratislava bezodplatne previesť do vlastníctva mestských častí nehnuteľný majetok, ktorý im zverila do 31. decembra 2008, ak je nevyhnutný na to, aby

mestské časti mohli vykonávať samosprávu Bratislavy a prenesené pôsobnosti v rozsahu vymedzenom týmto zákonom, inými zákonmi a štatútom.

4) Hlavné mesto SR Bratislava v súlade s ustanovením §31b zákona č. 377/1990 Zb. bezodplatne prevádza nehnuteľnosti uvedené v článku 1 ods. 1) tejto zmluvy do vlastníctva mestskej časti Bratislava – Petržalka a mestská časť ich preberá do svojho výlučného vlastníctva.

## Čl. 2

### Osobitné ustanovenia

1) Prevod nehnuteľností schválilo Mestské zastupiteľstvo hlavného mesta SR Bratislavy uznesením č. 1141/2010 zo dňa 7.10.2010 a uznesením č. 122/2011 zo dňa 26.5.2011, ktoré bolo zmenené uznesením č. 233/2011 zo dňa 7.9.2011.

2) Mestská časť Bratislava – Petržalka prehlasuje, že sú jej nehnuteľnosti uvedené v článku 1 ods. 1) dobre známe, a že ich preberá v takom stave, v akom sa nachádzajú.

3) Práva a povinnosti neupravené v tejto zmluve sa riadia príslušnými ustanoveniami Občianskeho zákonníka a ostatnými platnými všeobecne záväznými právnymi predpismi.

4) Mestská časť Bratislava – Petržalka sa zaväzuje, že uhradí správny poplatok za návrh na vklad vlastníckeho práva v zmysle tejto zmluvy do katastra nehnuteľností.

## Čl. 3

### Platnosť a účinnosť zmluvy

1) Táto zmluva nadobúda platnosť dňom podpisu obidvoma zmluvnými stranami.

2) Táto zmluva je povinne zverejňovanou zmluvou podľa ust. §5a ods. 5 zákona č. 211/2000 Z.z. o slobodnom prístupe k informáciám v znení neskorších predpisov a nadobúda účinnosť podľa ust. § 47a ods. 1 zákona č. 40/1964 Zb. v znení neskorších predpisov (Občiansky zákonník) dňom nasledujúcim po dni jej zverejnenia na webovom sídle povinnej osoby.

3) Právne účinky vkladu vznikajú kladným právoplatným rozhodnutím Správy katastra pre hlavné mesto SR Bratislavu o povolení vkladu vlastníckeho práva do katastra nehnuteľností.

4) Účastníci tejto zmluvy súhlasia s použitím osobných údajov pre účely tejto zmluvy a so zverejnením tejto zmluvy podľa zákona č. 211/2000 Z.z. o slobodnom prístupe k informáciám v znení neskorších predpisov.

5) Návrh na vklad do katastra nehnuteľností podá hlavné mesto SR Bratislava.

6) Mestská časť Bratislava – Petržalka nadobudne vlastníctvo k nehnuteľnostiam dňom povolenia vkladu vlastníckeho práva do katastra nehnuteľností.



7) Do doby povolenia vkladu vlastníckeho práva sú účastníci tejto zmluvy viazaní dohodnutými podmienkami zmluvy.

#### Čl. 4 Záverečné ustanovenia

1) Zmluvné strany vyhlasujú, že porozumeli obsahu tejto zmluvy v celom rozsahu, neuzatvárajú ju v tiesni za nápadne nevýhodných podmienok a ich zmluvná voľnosť nie je obmedzená.

2) Na znak súhlasu potvrdzujú túto zmluvu svojimi podpismi.

3) Zmluva sa vyhotovuje v 6-ich exemplároch, 2 vyhotovenia pre hlavné mesto, 2 vyhotovenia pre mestskú časť, 2 vyhotovenia zašle Hlavné mesto SR Bratislava na Katastrálny úrad v Bratislave, Správu katastra pre hlavné mesto SR Bratislavu za účelom povolenia vkladu vlastníckeho práva v prospechestskej časti.

V Bratislave, dňa 6. 10. 2011

**Hlavné mesto SR Bratislava**

V Bratislave, dňa 23. 9. 2011

**Mestská časť Bratislava – Petržalka**

## **Dodatok č. 248804651101**

**k Zmluve o bezodplatnom prevode nehnuteľností do vlastníctva mestských častí  
v zmysle ustanovenia § 31b zákona č. 377/1990 Zb. o hlavnom meste SR Bratislave  
v znení neskorších predpisov č. 248804651100**

Zmluvné strany:

**Hlavné mesto Slovenskej republiky Bratislava**  
Primaciálne námestie 1, 814 99 Bratislava 1  
zastúpené : Milan Ftáčnik, primátor mesta  
IČO : 603 481

(ďalej len „účastník 1“)

a

**Mestská časť Bratislava – Petržalka**  
Kutlíkova 17, 852 12 Bratislava  
Zastúpená : Vladimír Bajan, starosta  
IČO : 603 201

(ďalej len „účastník 2“)

uzatvárajú po vzájomnej dohode tento dodatok, ktorým sa Zmluva o bezodplatnom prevode nehnuteľností do vlastníctva mestských častí v zmysle ustanovenia §31b zákona č. 377/1990 Zb. o hlavnom meste SR Bratislave v znení neskorších predpisov č. 248804651100 (ďalej len „zmluva“) mení a dopĺňa nasledovne.

### **Článok I. Zmeny a doplnky**

1) Článok 1 zmluvy sa mení nasledovne:

1.1) text „pozemkov registra „C“ parc. č. 956 – zastavané plochy a nádvoría vo výmere 3568 m<sup>2</sup>, LV č. 1748, pozemkov parc. č. 957/1 – zastavané plochy a nádvoría vo výmere 22512 m<sup>2</sup>, parc. č. 957/2 – zastavané plochy a nádvoría vo výmere 13051 m<sup>2</sup>, LV č. 2644 a stavby súp. č. 1640 na pozemku parc. č. 956, LV č. 3491, (ZŠ Dudova 2)“  
sa nahrádza textom „**pozemkov registra „C“ parc. č. 956 – zastavané plochy a nádvoría vo výmere 3568 m<sup>2</sup>, LV č. 1748, pozemkov parc. č. 957/1 – zastavané plochy a nádvoría vo výmere 22512 m<sup>2</sup>, parc. č. 957/2 – zastavané plochy a nádvoría vo výmere 13051 m<sup>2</sup>, LV č. 2644 a spoluvlastníckeho podielu 7210/7944 k stavbe súp. č. 1640 na pozemku parc. č. 956, LV č. 3491, (ZŠ Dudova 2)**“

1.2) text „pozemkov registra „C“ parc. č. 4877/5 – zastavané plochy a nádvoría vo výmere 10026 m<sup>2</sup>, parc. č. 4878 – zastavané plochy a nádvoría vo výmere 3948 m<sup>2</sup>, parc. č. 4879 – zastavané plochy a nádvoría vo výmere 3525 m<sup>2</sup>, parc. č. 4883 – zastavané plochy a nádvoría vo výmere 94 m<sup>2</sup>, LV č. 1748 a stavby súp. č. 1261 na pozemku parc. č. 4879, LV č. 1748, (ZŠ Nobelovo nám. 6)“  
sa nahrádza textom „**pozemkov registra „C“ parc. č. 4877/5 – zastavané plochy a nádvoría vo výmere 6017 m<sup>2</sup>, parc. č. 4878 – zastavané plochy a nádvoría vo výmere**

**3948 m<sup>2</sup>, parc. č. 4879 – zastavané plochy a nádvoria vo výmere 3525 m<sup>2</sup>, parc. č. 4883 – zastavané plochy a nádvoria vo výmere 94 m<sup>2</sup>, LV č. 1748 a stavby súp. č. 1261 na pozemku parc. č. 4879, LV č. 1748, (ZŠ Nobelovo nám. 6)“**

1.3) text „pozemkov registra „C“ parc. č. 4429/1 – zastavané plochy a nádvoria vo výmere 860 m<sup>2</sup>, parc. č. 4429/2 – zastavané plochy a nádvoria vo výmere 557 m<sup>2</sup>, parc. č. 4430 – zastavané plochy a nádvoria vo výmere 4074 m<sup>2</sup>, parc. č. 4431/3 – zastavané plochy a nádvoria vo výmere 14964 m<sup>2</sup>, LV č. 1748 a stavby súp. č. 1251 na pozemku parc. č. 4430, LV č. 1748, (ZŠ Vlastenecké nám. 1)“

sa nahrádza textom „**pozemkov registra „C“ parc. č. 4429/1 – zastavané plochy a nádvoria vo výmere 860 m<sup>2</sup>, parc. č. 4430 – zastavané plochy a nádvoria vo výmere 4074 m<sup>2</sup>, parc. č. 4431/3 – zastavané plochy a nádvoria vo výmere 14964 m<sup>2</sup>, LV č. 1748 a stavby súp. č. 1251 na pozemku parc. č. 4430, LV č. 1748, (ZŠ Vlastenecké nám. 1)“**

2) Ostatné ustanovenia Zmluvy o bezodplatnom prevode nehnuteľností do vlastníctva mestských častí v zmysle ustanovenia §31b zákona č. 377/1990 Zb. o hlavnom meste SR Bratislave v znení neskorších predpisov č. 248804651100 zostávajú nezmenené.

## **Článok II. Osobitné ustanovenia**

1) Tento dodatok bol uzavretý v súlade s uznesením Mestského zastupiteľstva hlavného mesta SR Bratislavy č. 437/2012 zo dňa 19.1.2012.

2) Zmluvné strany prehlasujú, že dodatok uzavreli slobodne a vážne, nie v tiesni za nápadne nevýhodných podmienok a ich zmluvná voľnosť nie je obmedzená. Zmluvné strany si dodatok prečítali, porozumeli mu a nemajú proti jeho forme a obsahu žiadne námietky, čo potvrdzujú vlastnoručnými podpismi.

3) Dodatok sa vyhotovuje v 6-ich exemplároch, 2 vyhotovenia pre hlavné mesto, 2 vyhotovenia pre mestskú časť, 2 vyhotovenia zašle Hlavné mesto SR Bratislava na Katastrálny úrad v Bratislave, Správu katastra pre hlavné mesto SR Bratislavu za účelom povolenia vkladu vlastníckeho práva v prospech mestskej časti.

## **Článok III. Záverčné ustanovenia**

1) Tento dodatok nadobúda platnosť dňom podpisu obidvoma zmluvnými stranami.

2) Tento dodatok je povinne zverejňovanou zmluvou podľa ust. §5a ods. 5 zákona č. 211/2000 Z.z. o slobodnom prístupe k informáciám v znení neskorších predpisov a nadobúda účinnosť podľa ust. § 47a ods. 1 zákona č. 40/1964 Zb. v znení neskorších predpisov (Občiansky zákonník) dňom nasledujúcim po dni jej zverejnenia na webovom sídle povinnej osoby.

3) Právne účinky vkladu vznikajú kladným právoplatným rozhodnutím Správy katastra pre hlavné mesto SR Bratislavu o povolení vkladu vlastníckeho práva do katastra nehnuteľností.

4) Účastníci tohto dodatku súhlasia s použitím osobných údajov pre účely tohto dodatku a so zverejnením tohto dodatku podľa zákona č. 211/2000 Z.z. o slobodnom prístupe k informáciám v znení neskorších predpisov.

5) Návrh na vklad do katastra nehnuteľností podá hlavné mesto SR Bratislava.

6) Mestská časť Bratislava – Petržalka nadobudne vlastníctvo k nehnuteľnostiam dňom povolenia vkladu vlastníckeho práva do katastra nehnuteľností.

7) Do doby povolenia vkladu vlastníckeho práva sú účastníci tohto dodatku viazaní dohodnutými podmienkami.

V Bratislave, dňa 10.2.2012

**Hlavné mesto SR Bratislava**

V Bratislave, dňa 1.2.2012

**Mestská časť Bratislava – Petržalka**

## VÝPIS Z KATASTRA NEHNUTELNOSTÍ

Okres	: 105	Bratislava V	Dátum vyhotovenia	: 29.5.2024
Obec	: 529460	Bratislava-Petržalka	Čas vyhotovenia	: 9:26:20
Katastrálne územie	: 804959	Petržalka	Údaje platné k	: 28.5.2024 18:00:00

### Výpis je nepoužiteľný na právne úkony VÝPIS Z LISTU VLASTNÍCTVA č. 4550

#### ČASŤ A: MAJETKOVÁ PODSTATA

Parcely registra „C“ evidované na katastrálnej mape

Počet parcel: 106

Parcelné číslo	Výmera v m <sup>2</sup>	Druh pozemku	Spôsob využívania pozemku	Druh chránenej nehnuteľnosti	Spoločná nehnuteľnosť	Umiestnenie pozemku	Druh právneho vzťahu
118	810	Zastavaná plocha a nádvorie	16		1	1	
Iné údaje: Bez zápisu							
119	3586	Zastavaná plocha a nádvorie	18		1	1	
Iné údaje: Bez zápisu							
177	18476	Zastavaná plocha a nádvorie	18		1	1	
Iné údaje: Bez zápisu							
178	3300	Zastavaná plocha a nádvorie	16		1	1	
Iné údaje: Bez zápisu							
236	771	Zastavaná plocha a nádvorie	16		1	1	5
Iné údaje: Bez zápisu							
237	3185	Zastavaná plocha a nádvorie	18		1	1	
Iné údaje: Bez zápisu							
347/7	44662	Zastavaná plocha a nádvorie	18		1	1	
Iné údaje: Bez zápisu							
347/8	2084	Zastavaná plocha a nádvorie	26		1	1	
Iné údaje: Bez zápisu							
348	49	Zastavaná plocha a nádvorie	25		1	1	
Iné údaje: Bez zápisu							
349	3529	Zastavaná plocha a nádvorie	16		1	1	
Iné údaje: Bez zápisu							
490	767	Zastavaná plocha a nádvorie	16		1	1	5
Iné údaje: Bez zápisu							
491	3066	Zastavaná plocha a nádvorie	18		1	1	
Iné údaje: Bez zápisu							

1 z 12

798	695	Zastavaná plocha a nádvorie	16		1	1	5
Iné údaje: Bez zápisu							
799	6562	Zastavaná plocha a nádvorie	18		1	1	
Iné údaje: Bez zápisu							
956	3568	Zastavaná plocha a nádvorie	16		1	1	
Právny vzťah k stavbe súpisné číslo 1640 evidovanej na pozemku parcelné číslo 956 je evidovaný na liste vlastníctva č. 3491.							
Iné údaje: Bez zápisu							
957/1	22512	Zastavaná plocha a nádvorie	18		1	1	
Iné údaje: Bez zápisu							
957/2	13051	Zastavaná plocha a nádvorie	18		1	1	
Iné údaje: Bez zápisu							
1060	7365	Zastavaná plocha a nádvorie	16		1	1	
Iné údaje: Bez zápisu							
1061	13265	Zastavaná plocha a nádvorie	18		1	1	
Iné údaje: Bez zápisu							
1144	1709	Zastavaná plocha a nádvorie	16		1	1	5
Iné údaje: Bez zápisu							
1145	3284	Zastavaná plocha a nádvorie	18		1	1	
Iné údaje: Bez zápisu							
1301	1394	Zastavaná plocha a nádvorie	16		1	1	
Iné údaje: Bez zápisu							
1302	1580	Zastavaná plocha a nádvorie	18		1	1	
Iné údaje: Bez zápisu							
1389	1913	Zastavaná plocha a nádvorie	16		1	1	5
Iné údaje: Bez zápisu							
1390	1927	Zastavaná plocha a nádvorie	18		1	1	
Iné údaje: Bez zápisu							
1642	3299	Zastavaná plocha a nádvorie	16		1	1	
Iné údaje: Bez zápisu							
1643	22367	Zastavaná plocha a nádvorie	18		1	1	
Iné údaje: Bez zápisu							
1712	1637	Zastavaná plocha a nádvorie	16		1	1	5
Iné údaje: Bez zápisu							
1713	4370	Zastavaná plocha a nádvorie	18		1	1	

Iné údaje: Bez zápisu							
1918	3003	Zastavaná plocha a nádvorie	16		1	1	5
Iné údaje: Bez zápisu							
1919	2663	Zastavaná plocha a nádvorie	18		1	1	
Iné údaje: Bez zápisu							
2044	14662	Zastavaná plocha a nádvorie	18		1	1	
Iné údaje: Bez zápisu							
2045	10681	Zastavaná plocha a nádvorie	16		1	1	
Iné údaje: Bez zápisu							
2193	4045	Zastavaná plocha a nádvorie	16		1	1	5
Iné údaje: Bez zápisu							
2194/1	18507	Zastavaná plocha a nádvorie	18		1	1	
Iné údaje: Bez zápisu							
2194/2	2997	Zastavaná plocha a nádvorie	18		1	1	
Iné údaje: Bez zápisu							
2194/3	775	Zastavaná plocha a nádvorie	18		1	1	
Iné údaje: Bez zápisu							
2221	3099	Zastavaná plocha a nádvorie	16		1	1	5
Iné údaje: Bez zápisu							
2222	3523	Zastavaná plocha a nádvorie	18		1	1	
Iné údaje: Bez zápisu							
2386/1	606	Zastavaná plocha a nádvorie	22		1	1	
Iné údaje: Bez zápisu							
2511/1	2097	Zastavaná plocha a nádvorie	18		1	1	
Iné údaje: Bez zápisu							
2512/1	3862	Zastavaná plocha a nádvorie	18		1	1	
Iné údaje: Bez zápisu							
2512/2	27	Zastavaná plocha a nádvorie	18		1	1	
Iné údaje: Bez zápisu							
2517/3	47	Zastavaná plocha a nádvorie	16		1	1	
Iné údaje: Bez zápisu							
2518/3	3737	Zastavaná plocha a nádvorie	18		1	1	
Iné údaje: Bez zápisu							
2518/4	2937	Zastavaná plocha a nádvorie	18		1	1	

Iné údaje: Bez zápisu							
2518/5	1599	Zastavaná plocha a nádvorie	18		1	1	
Iné údaje: Bez zápisu							
2844/3	3502	Zastavaná plocha a nádvorie	16		1	1	
Právny vzťah k stavbe súpisné číslo 3246 evidovanej na pozemku parcelné číslo 2844/3 je evidovaný na liste vlastníctva č. 3468.							
Iné údaje: Bez zápisu							
3164	917	Ostatná plocha	29		1	1	
Iné údaje: Bez zápisu							
3165	653	Ostatná plocha	29		1	1	
Iné údaje: Bez zápisu							
3166	2219	Zastavaná plocha a nádvorie	16		1	1	5
Iné údaje: Bez zápisu							
3167	1092	Ostatná plocha	29		1	1	
Iné údaje: Bez zápisu							
3168	1745	Zastavaná plocha a nádvorie	18		1	1	
Iné údaje: Bez zápisu							
3188	8606	Zastavaná plocha a nádvorie	18		1	1	
Iné údaje: Bez zápisu							
3191	504	Ostatná plocha	30		1	1	
Iné údaje: Bez zápisu							
3192	1544	Ostatná plocha	29		1	1	
Iné údaje: Bez zápisu							
3193	4060	Zastavaná plocha a nádvorie	16		1	1	
Iné údaje: Bez zápisu							
3194/1	1897	Zastavaná plocha a nádvorie	18		1	1	
Iné údaje: Bez zápisu							
3194/2	953	Zastavaná plocha a nádvorie	18		1	1	
Iné údaje: Bez zápisu							
3195	1247	Zastavaná plocha a nádvorie	18		1	1	
Iné údaje: Bez zápisu							
3196	49	Zastavaná plocha a nádvorie	25		1	1	
Iné údaje: Bez zápisu							
3225	1491	Ostatná plocha	30		1	1	
Iné údaje: Bez zápisu							
3280/1	198	Zastavaná plocha a nádvorie	16		1	1	5
Právny vzťah k stavbe súpisné číslo 4049 evidovanej na pozemku parcelné číslo 3280/1 je evidovaný na liste vlastníctva č. 6790.							
Iné údaje: Bez zápisu							



3280/2	2798	Ostatná plocha	30		1	1	
Iné údaje: Bez zápisu							
3281	1624	Ostatná plocha	30		1	1	
Iné údaje: Bez zápisu							
3282	1019	Ostatná plocha	30		1	1	
Iné údaje: Bez zápisu							
3283	1383	Ostatná plocha	30		1	1	
Iné údaje: Bez zápisu							
3284	3382	Zastavaná plocha a nádvorie	16		1	1	
Iné údaje: Bez zápisu							
3285	1426	Zastavaná plocha a nádvorie	18		1	1	
Iné údaje: Bez zápisu							
3286	1039	Ostatná plocha	30		1	1	
Iné údaje: Bez zápisu							
3287	565	Ostatná plocha	30		1	1	
Iné údaje: Bez zápisu							
3288	3476	Zastavaná plocha a nádvorie	18		1	1	
Iné údaje: Bez zápisu							
3289	4792	Ostatná plocha	30		1	1	
Iné údaje: Bez zápisu							
3390	76	Zastavaná plocha a nádvorie	18		1	1	
Iné údaje: Bez zápisu							
3391	2160	Zastavaná plocha a nádvorie	16		1	1	5
Iné údaje: Bez zápisu							
3392	2117	Zastavaná plocha a nádvorie	18		1	1	
Iné údaje: Bez zápisu							
3393	726	Zastavaná plocha a nádvorie	18		1	1	
Iné údaje: Bez zápisu							
3394	1742	Zastavaná plocha a nádvorie	18		1	1	
Iné údaje: Bez zápisu							
3420	2133	Zastavaná plocha a nádvorie	16		1	1	5
Iné údaje: Bez zápisu							
3421	1936	Zastavaná plocha a nádvorie	18		1	1	
Iné údaje: Bez zápisu							
3422	2232	Zastavaná plocha a nádvorie	18		1	1	
Iné údaje: Bez zápisu							
3423	743	Zastavaná plocha a nádvorie	18		1	1	

Iné údaje: Bez zápisu							
3424	522	Zastavaná plocha a nádvorie	18		1	1	
Iné údaje: Bez zápisu							
4429/1	860	Zastavaná plocha a nádvorie	22		1	1	
Iné údaje: Bez zápisu							
4430	4074	Zastavaná plocha a nádvorie	16		1	1	
Iné údaje: Bez zápisu							
4431/3	14964	Zastavaná plocha a nádvorie	18		1	1	
Iné údaje: Bez zápisu							
4525	2285	Zastavaná plocha a nádvorie	16		1	1	5
Iné údaje: Bez zápisu							
4526	4324	Zastavaná plocha a nádvorie	18		1	1	
Iné údaje: Bez zápisu							
4574	1829	Zastavaná plocha a nádvorie	16		1	1	5
Iné údaje: Bez zápisu							
4575	3417	Zastavaná plocha a nádvorie	18		1	1	
Iné údaje: Bez zápisu							
4681	1552	Zastavaná plocha a nádvorie	16		1	1	5
Iné údaje: Bez zápisu							
4682	3562	Zastavaná plocha a nádvorie	16		1	1	
Iné údaje: Bez zápisu							
4683	4108	Zastavaná plocha a nádvorie	18		1	1	
Iné údaje: Bez zápisu							
4684	1935	Zastavaná plocha a nádvorie	18		1	1	
Iné údaje: Bez zápisu							
4685	13668	Zastavaná plocha a nádvorie	18		1	1	
Iné údaje: Bez zápisu							
4846	1858	Zastavaná plocha a nádvorie	16		1	1	5
Iné údaje: Bez zápisu							
4847	3666	Zastavaná plocha a nádvorie	18		1	1	
Iné údaje: Bez zápisu							
4877/5	6017	Zastavaná plocha a nádvorie	25		1	1	
Iné údaje: Bez zápisu							
4878	3948	Zastavaná plocha a nádvorie	18		1	1	

Iné údaje: Bez zápisu							
4879	3525	Zastavaná plocha a nádvorie	16		1	1	
Iné údaje: Bez zápisu							
4883	94	Zastavaná plocha a nádvorie	17		1	1	
Iné údaje: Bez zápisu							
4963	2263	Zastavaná plocha a nádvorie	16		1	1	5
Iné údaje: Bez zápisu							
4964	4374	Zastavaná plocha a nádvorie	18		1	1	
Iné údaje: Bez zápisu							
5459/1	3817	Zastavaná plocha a nádvorie	18		1	1	
Iné údaje: Bez zápisu							
5459/2	2	Zastavaná plocha a nádvorie	25		1	1	
Iné údaje: Bez zápisu							
5460	887	Zastavaná plocha a nádvorie	16		1	1	
Iné údaje: Bez zápisu							

#### Legenda

##### Spôsob využívania pozemku

- 16 Pozemok, na ktorom je postavená nebytová budova označená súpisným číslom
- 17 Pozemok, na ktorom je postavená budova bez označenia súpisným číslom
- 18 Pozemok, na ktorom je dvor
- 22 Pozemok, na ktorom je postavená inžinierska stavba - cestná, miestna a účelová komunikácia, lesná cesta, poľná cesta, chodník, nekryté parkovisko a ich súčasť
- 25 Pozemok, na ktorom je postavená ostatná inžinierska stavba a jej súčasť
- 26 Pozemok, na ktorom je rozostavaná stavba
- 29 Pozemok, na ktorom je okrasná záhrada, uličná a sídlisková zeleň, park a iná funkčná zeleň a lesný pozemok na rekreačné a poľovnícke využitie
- 30 Pozemok, na ktorom je ihrisko, štadión, kúpalisko, športová dráha, autokemp, táborisko a iné

##### Spoločná nehnuteľnosť

- 1 Pozemok nie je spoločnou nehnuteľnosťou

##### Umiestnenie pozemku

- 1 Pozemok je umiestnený v zastavanom území obce

##### Druh právneho vzťahu

- 5 Vlastník pozemku nie je vlastníkom stavby postavenej na tomto pozemku

#### Stavby

Počet stavieb: 34

Súpisné číslo	Na pozemku parcelné číslo	Druh stavby	Popis stavby	Druh chránenej nehnuteľnosti	Umiestnenie stavby
999	3284	11	ZŠ Prokofievova 5		1
Iné údaje: Bez zápisu					
1010	3193	11	ZŠ Tupolevova 20		1
Iné údaje: Bez zápisu					
1085	3166	11	MŠ ILJUSINOVA 1		1
Iné údaje: Bez zápisu					
1129	3420	11	MS FEDINOVA 7		1

Iné údaje: Bez zápisu					
1139	3391	11	MS SEVCENKOVA 35		1
Iné údaje: Bez zápisu					
1179	4846	11	MS RONTGENOVA 16		1
Iné údaje: Bez zápisu					
1194	4963	11	MS BOHROVA 1		1
Iné údaje: Bez zápisu					
1240	4525	11	MS PIFFLOVA 10		1
Iné údaje: Bez zápisu					
1246	4574	11	MS MACHAROVA 1		1
Iné údaje: Bez zápisu					
1251	4430	11	ZŠ vlast.nám.1		1
Iné údaje: Bez zápisu					
1261	4879	11	ZŠ-Nobelovo nám. 6		1
Iné údaje: Bez zápisu					
1286	4682	11	ZŠ - Černyševského 8		1
Iné údaje: Bez zápisu					
1541	798	11	MS JANKOLOVA 8		1
Iné údaje: Bez zápisu					
1605	118	11	MŠ LACHOVA 31		1
Iné údaje: Bez zápisu					
1628	1144	11	MS GESSAYOVA 31		1
Iné údaje: Bez zápisu					
1629	1060	11	ZŠ Gessayova 2		1
Iné údaje: Bez zápisu					
1665	1389	11	MŠ ROVNIAKOVA 8		1
Iné údaje: Bez zápisu					
1749	1301	11	MS BRADACOVA 4		1
Iné údaje: Bez zápisu					
2451	178	11	ZŠ-Lachova 1		1
Iné údaje: Bez zápisu					
2470	236	11	MS HAANOVA 9		1
Iné údaje: Bez zápisu					
2597	349	11	ZŠ Pankúchova 4		1
Iné údaje: Bez zápisu					
2693	490	11	MS BULIKOVA 25		1
Iné údaje: Bez zápisu					
2702	5460	11	MŠ ŠUSTEKOVA 33		1
Iné údaje: Bez zápisu					
3040	2193	11	ZŠ Beňadická 38		1
Iné údaje: Bez zápisu					
3040	2386/1	11	Prist.ZŠ,Beňadická		1
Iné údaje: Bez zápisu					
3041	2221	11	MS LIETAVSKA 1		1

Iné údaje: Bez zápisu					
3080	1712	11	MS HOLICKA 30		1
Iné údaje: Bez zápisu					
3088	1918	11	MS.STRECNIANSKA 2		1
Iné údaje: Bez zápisu					
3117	2045	11	ZŠ-Budatínska 61		1
Iné údaje: Bez zápisu					
3159	1642	11	ZŠ Holičska 50		1
Iné údaje: Bez zápisu					
3181	2511/3 2511/2 2511/1	11	MŠ Turnianska 6		1
Právny vzťah k pozemku parcelné číslo 2511/2 pod stavbou s.č. 3181 je evidovaný na liste vlastníctva č. 3993. Právny vzťah k pozemku parcelné číslo 2511/3 pod stavbou s.č. 3181 je evidovaný na liste vlastníctva č. 3993.					
Iné údaje: Bez zápisu					
3197	2517/3 2517/1	11	ZŠ Turnianska 10		1
Právny vzťah k pozemku parcelné číslo 2517/1 pod stavbou s.č. 3197 je evidovaný na liste vlastníctva č. 6456.					
Iné údaje: Bez zápisu					
3238	2703	11	MS BZOVICKA 6		1
Právny vzťah k pozemku parcelné číslo 2703 pod stavbou s.č. 3238 je evidovaný na liste vlastníctva č. 4378.					
Iné údaje: Bez zápisu					
	347/8	21	Športová hala Pankúchova		1
Iné údaje: Bez zápisu					

#### Legenda

##### Druh stavby

- 11 Budova pre školstvo, na vzdelávanie a výskum
- 21 Rozostavaná budova

##### Umiestnenie stavby

- 1 Stavba postavená na zemskom povrchu

## ČASŤ B: VLASTNÍCI A INÉ OPRÁVNENÉ OSOBY Z PRÁVA K NEHNUTEĽNOSTI

### Vlastník

Počet vlastníkov: 1

Poradové číslo	Titul, priezvisko, meno, rodné meno / Názov Miesto trvalého pobytu / Sídlo Dátum narodenia, rodné číslo / IČO / Iný identifikačný údaj	Spolu vlastnícky podiel
1	Mestská časť Bratislava - Petržalka, Kutlíkova 17, Bratislava, PSČ 852 12, SR, IČO: 603201  Titul nadobudnutia: Kúpna zmluva V-26547/11 zo dňa 24.5.2012. Stavebné povolenie č.j. KV/SU/2678/2022/12736/VŠ z 10.06.2022, právoplatné 16.06.2022, stavebné povolenie na zmenu stavby pred jej dokončením č.j.KV/SU/984/2023/12176/VŠ z 22.05.2023, právoplatné 06.06.2023, znalecký posudok č. 5/2024, Z-3063/2024  Iné údaje: Zápis geometrického plánu č. 1184/2014 na rozdelenie p.č. 2194 na p.č. 2194/1,2, R-1690/2018 Zápis GP č. over. 794/2023, R-2446/2023 GP úr.ov. G1-1080/2019, Z-6368/2022 - vz 4015/24  Poznámky: Bez zápisu	1/1

### Správca

Počet správcov: 11

Poradové	Titul, priezvisko, meno, rodné meno / Názov	K nehnuteľnosti
----------	---	-----------------

číslo	Miesto trvalého pobytu / Sídlo Dátum narodenia, rodné číslo / IČO / Iný identifikačný údaj	K vlastníkovi
3	Základná škola Prokofievova, Prokofievova 5, Bratislava, PSČ 851 01, SR, IČO: 31754911	
	Titul nadobudnutia: Bez zápisu	
	Iné údaje: K vlastníkovi č. 1 je správa k nehnuteľnosti na pozemky parc.č.3280, parc.č.3281, parc.č.3282, parc.č.3283, parc.č.3284, parc.č.3285, parc.č.3286, parc.č.3287, parc.č.3288, parc.č.3289 a na stavbu súp.999 na parc.č.3284, podľa protokolu o zverení správy majetku č. 08/08/2012 zo dňa 27.11.2012, Z-10660/14	
	Poznámky: Bez zápisu	
4	Základná škola, Dudova 2, Bratislava, PSČ 851 02, SR, IČO: 31780547	
	Titul nadobudnutia: Bez zápisu	
	Iné údaje: K vlastníkovi č.1 je správa k nehnuteľnosti pozemkom C KN parc.č.956, 957/1, 957/2 podľa protokolu č.11/08/2012 o zverení správy majetku z 27.11.2012, dodatku z 5.5.2014. Z-10667/14	
	Poznámky: Bez zápisu	
5	Základná škola, Černyševského 8, Bratislava, PSČ 851 01, SR, IČO: 31754929	
	Titul nadobudnutia: Bez zápisu	
	Iné údaje: K vlastníkovi č. 1 je správa k nehnuteľnosti na pozemky C KN parc. č.4681, 4682, 4683,4684,4685 a na stavbu súp.č.1286 na parc.č.4682, podľa protokolu o zverení správy majetku č. 07/08/2012 zo dňa 27.11.2012, Z-10669/14	
	Poznámky: Bez zápisu	
6	Základná škola Gessayova, Gessayova 2, Bratislava, PSČ 851 03, SR, IČO: 31771475	
	Titul nadobudnutia: Bez zápisu	
	Iné údaje: K vlastníkovi č. 1 je správa k nehnuteľnosti na parcelné číslo 1060, 1061 a stavbu súp.č.1629 na pozemku p.č.1060 podľa protokolu o zverení správy majetku č.13/08/2012 zo dňa 23.11.2012, Z-10772/14	
	Poznámky: Bez zápisu	
7	Základná škola, Holičska 50, Bratislava, PSČ 851 05, SR, IČO: 31780491	
	Titul nadobudnutia: Bez zápisu	
	Iné údaje: K vlastníkovi č. 1 je správa k nehnuteľnosti na parcelné číslo 1642, 1643 a stavbu súp.č.3159 na pozemku p.č.1642 podľa protokolu o zverení správy majetku č.15/08/2012 zo dňa 27.11.2012, Z-10774/14	
	Poznámky: Bez zápisu	
8	Základná škola Budatínska, Budatínska 61, Bratislava, PSČ 851 06, SR, IČO: 31781977	
	Titul nadobudnutia: Bez zápisu	
	Iné údaje: K vlastníkovi č. 1 je správa k nehnuteľnosti na pozemky registra C KN parc. č. 2044, 2045 a na stavbu so súpis. č. 3117 na pozemku registra C KN parc. č. 2045, podľa protokolu o zverení správy majetku č. 12/08/2012 zo dňa 27.11.2012, Z-10671/14	
	Poznámky: Bez zápisu	
9	Základná škola Pankúchova, Pankúchova 4, Bratislava, PSČ 851 04, SR, IČO: 31781853	
	Titul nadobudnutia: Bez zápisu	
	Iné údaje: K vlastníkovi č.1 je správa k nehnuteľnostiam, pozemkom registra C KN parc. č. 347, 348, 349 a k stavbe so súpis. č. 2597, postavenej na parc. č. 349, podľa protokolu č. 09/08/2012 o zverení správy majetku zo dňa 23.11.2012, Z-10678/14.	
	Poznámky: Bez zápisu	
10	Základná škola Lachova, Lachova 1, Bratislava, PSČ 851 03, SR, IČO: 31780474	
	Titul nadobudnutia: Bez zápisu	
	Iné údaje: K vlastníkovi č.1 je správa k nehnuteľnostiam, pozemkom registra C KN parc.č. 177, 178 a k stavbe súpis.č. 2451 postavenej na pozemku registra C KN parc.č. 178 podľa protokolu č. 05/08/2012 o zverení správy majetku mestaskej časti Bratislava-Petržalka zo dňa 30.11.2012, Z-10703/14	

	Poznámky: Bez zápisu	
11	Základná škola Nobelovo námestie, Nobelovo námestie 6, Bratislava, PSČ 851 01, SR, IČO: 31754953	
	Titul nadobudnutia: Bez zápisu	
	Iné údaje: K vlastníkovi č.1 je správa k nehnuteľnostiam, pozemkom registra C KN parc. č. 4877/5, 4878, 4879, 4883 a k stavbe s.č. 1261 na parc. č. 4879, podľa protokolu č. 06/08/2012 o zverení správy majetku zo dňa 23.11.2012, Z-10713/14	
	Poznámky: Bez zápisu	
12	Základná škola Tupolevova, Tupolevova 20, Bratislava, PSČ 851 01, SR, IČO: 31754961	
	Titul nadobudnutia: Bez zápisu	
	Iné údaje: K vlastníkovi č.1 je správa k nehnuteľnostiam, pozemkom registra C KN parc. č. 3188, 3191, 3192, 3193, 3194/1, 3194/2, 3195, 3196, 3225 a k stavbe s.č. 1010 na parc. č. 3193, podľa protokolu č. 10/08/2012 o zverení správy majetku zo dňa 30.11.2012, Z-10715/14	
	Poznámky: Bez zápisu	
13	Základná škola Turnianska, Turnianska 10, Bratislava, PSČ 851 07, SR, IČO: 31771424	
	Titul nadobudnutia: Bez zápisu	
	Iné údaje: K vlastníkovi č.1 je správa k nehnuteľnostiam pozemkom registra C KN parc. č. 2517/3, 2518/3, 2518/4, 2518/5 a k stavbe s.č. 3197 na parc. č. 2517/1 a 2517/3, podľa protokolu č. 14/08/2012 o zverení správy majetku zo dňa 21.11.2012, Z-10775/14	
	Poznámky: Bez zápisu	

#### Nájomca

Počet nájomcov: 1

Poradové číslo	Titul, priezvisko, meno, rodné meno / Názov Miesto trvalého pobytu / Sídlo Dátum narodenia, rodné číslo / IČO / Iný identifikačný údaj	K nehnuteľnosti K vlastníkovi
2	GLOBAL plus s.r.o., Nobelova 32, Bratislava, PSČ 831 02, SR, IČO: 35756195	
	Titul nadobudnutia: Bez zápisu	
	Iné údaje: K vlastníkovi č. 1 je nájomný vzťah na pozemok parcelné číslo 2844/3 podľa N-53/2009	
	Poznámky: Bez zápisu	

Iná oprávnená osoba - Neevidovaní

Iné údaje - nepripravené

Zápis GP č. over. 2038/2018 zo dňa 07.09.2018; R-6565/18

Zápis GP ov.č. G1-108/2024, Z-3063/2024

#### ČASŤ C: ŤARCHY

K nehnuteľnosti K vlastníkovi	Obsah
-	Vecné bremeno v prospech spoločnosti Orange Slovensko, a.s., IČO: 34697270, v rozsahu ustanovenia § 69 ods.1 písm.a) zákona o elektronických komunikáciách, t.j. oprávnenia zriaďovať a prevádzkovať verejné siete a stavať ich vedenia na cudzej nehnuteľnosti, na streche budovy súp.č. 2597 postavenej na parc.č.349. Z-16307/11 - Vz 4228/12
-	Vecné bremeno podľa § 22 a nasl. Zákona č.79/1957 Zb. o výrobe, rozvoje a spotrebe elektriny (elektrizačný zákon) v spojení s § 96 ods. 4 zákona č. 251/2012 Z.z. o energetike a o zmene a doplnení niektorých zákonov v prospech spoločnosti ZSE Distribúcia, a.s., IČO: 36 361 518, so sídlom Čulenova 6, 816 47 Bratislava podľa geometrického plánu č. 35 735 325 - 194-2/2011 na pozemku s parcelným číslom 3286, 3288, 3289 týkajúce sa elektroenergetického zariadenia 1x110 kV vedenie č.8816 na trase RZ Ovsiešte - RZ Petržalka I, Z-20746/12 - Vz 227/13

-	Vecné bremeno v prospech spoločnosti Orange Slovensko, a.s., IČO: 34697270, v rozsahu ustanovenia § 66 ods. 1 písm. a) zákona o elektronických komunikáciách, t.j. oprávnenia zriaďovať a prevádzkovať verejné siete a stavať ich vedenia na cudzej nehnuteľnosti, na pozemku registra C KN parcelné číslo 2193 a na stavbe so súpisným číslom 3040 - budova pre školstvo, ZŠ Beňadická 38 na pozemku registra C KN s parcelným číslom 2193, Z-2546/13 - Vz 2799/13
-	Vecné bremeno podľa § 66 ods. 1 písm. a) zákona č. 351/2011 Z.z. o elektronických komunikáciách v znení neskorších predpisov - právo zriaďovať a prevádzkovať verejné siete a stavať ich vedenia na cudzej nehnuteľnosti pozemku parcela registra C KN parc.č. 957/1 v prospech spoločnosti Orange Slovensko, a.s. (IČO 35697270), Z-24763/15
-	Vecné bremeno podľa § 22 a nasl. Zákona č. 79/1957 Zb. o výrobe, rozvode a spotrebe elektriny (elektrizačný zákon) v spojení s § 96 ods. 4 zákona č. 251/2012 Z. z. o energetike a o zmene a doplnení niektorých zákonov v prospech spoločnosti Západoslovenská distribučná, a.s. (IČO 36361518) podľa geometrického plánu č. G1-1503/2021 na pozemkoch registra C KN parc. č. 3286, 3288, 3289 týkajúce sa elektroenergetického zariadenia: energokanáľ z Rz Petražalka, Z-18560/2021

**Výpis je nepoužiteľný na právne úkony**



Úrad geodézie, kartografie a katastra Slovenskej republiky

VÝPIS Z KATASTRA NEHNUTEĽNOSTÍ

Okres	: 105	Bratislava V	Dátum vyhotovenia	: 29.5.2024
Obec	: 529460	Bratislava-Petržalka	Čas vyhotovenia	: 9:27:22
Katastrálne územie	: 804959	Petržalka	Údaje platné k	: 28.5.2024 18:00:00

Výpis je nepoužiteľný na právne úkony  
VÝPIS Z LISTU VLASTNÍCTVA č. 2644

ČASŤ A: MAJETKOVÁ PODSTATA

Parcely registra „C“ evidované na katastrálnej mape

Počet parcel: 642

Parcelné číslo	Výmera v m <sup>2</sup>	Druh pozemku	Spôsob využitia pozemku	Druh chránenej nehnuteľnosti	Spoločná nehnuteľnosť	Umiestnenie pozemku	Druh právneho vzťahu
212	409	Ostatná plocha	29		1	1	
Iné údaje: Bez zápisu							
216/5	2553	Zastavaná plocha a nádvorie	22		1	1	
Iné údaje: Bez zápisu							
216/6	35	Zastavaná plocha a nádvorie	22		1	1	
Iné údaje: Bez zápisu							
216/8	28	Zastavaná plocha a nádvorie	25		1	1	
Iné údaje: Bez zápisu							
218/4	2843	Zastavaná plocha a nádvorie	25		1	1	
Iné údaje: Bez zápisu							
218/5	34	Zastavaná plocha a nádvorie	17		1	1	
Iné údaje: Bez zápisu							
218/6	61	Zastavaná plocha a nádvorie	25		1	1	
Iné údaje: Bez zápisu							
402	3648	Ostatná plocha	29		1	1	
Iné údaje: Bez zápisu							
403/1	842	Zastavaná plocha a nádvorie	22		1	1	
Iné údaje: Bez zápisu							
403/2	19	Ostatná plocha	99		1	1	
Iné údaje: Bez zápisu							
404	528	Zastavaná plocha a nádvorie	22		1	1	
Iné údaje: Bez zápisu							
406	1665	Ostatná plocha	29		1	1	
Iné údaje: Bez zápisu							
408	405	Ostatná plocha	29		1	1	
Iné údaje: Bez zápisu							



**Výpis z uznesenia**  
**zo zasadnutia komisie správy majetku a miestnych podnikov**  
**Mestskej časti Bratislava-Petržalka**  
**zo dňa 10. júna 2024 od 16:30 hod,**  
**konaného prezenčne v zasadacej miestnosti**  
**v budove Miestneho úradu MČ Bratislava - Petržalka**

**K bodu 14. Infomateriál k žiadosti o bezodplatný prevode pozemkov areálu k ZŠ Tematinska**

Materiál uviedol tajomník komisie. Členovia komisie vzali materiál na vedomie bez hlasovania.

V Bratislave dňa 10.6.2024

Mgr. Viktor Baumann  
tajomník komisie

Pavol Peceň  
predseda komisie

Ing. Michal Kubinský  
podpredseda komisie

<b>Komisia</b>	<b>Schválený materiál</b>	<b>Neschválený materiál</b>	<b>Poznámky komisie</b>
<b>Komisia správy majetku a miestnych podnikov</b>	-	-	Materiál bol predložený a vzatý na vedomie
<b>Komisia športu</b>	-	-	Materiál nebol predložený
<b>Komisia kultúry a mládeže</b>	-	-	Materiál nebol predložený
<b>Školská komisia</b>	-	-	Materiál nebol predložený
<b>Komisia územného plánu, výstavby a rozvoja</b>	-	-	Materiál nebol predložený
<b>Finančná komisia</b>	-	-	Materiál nebol predložený
<b>Komisia sociálna a bytová</b>	-	-	Materiál nebol predložený
<b>Komisia investičných činností</b>	-	-	Materiál nebol predložený
<b>Komisia životného prostredia a verejného poriadku</b>	-	-	Materiál nebol predložený
<b>Komisia dopravy, mobility a bezbariérovosti</b>	-	-	Materiál nebol predložený
<b>Mandátová komisia</b>	-	-	Materiál nebol predložený
<b>Komisia verejného záujmu</b>	-	-	Materiál nebol predložený
<b>Miestna rada</b>	-	-	-